

**REPORT
ON THE SPOT EXPERT APPRAISAL OF THE
WACHAU PROTECTED LANDSCAPE
(AUSTRIA)**

9-11 September 2018



***Peter Skoberne
(Slovenia)***

Strasbourg, 5 – 7 March 2019

Joe Sultana





LIFE Natur Wachau Altarmanbindung Aggsbach



Das Projekt



Heute ist durch die einseitige Anbindung an Altarmen von 1 km Länge wieder mit der Donau verbunden und seit Projektbeginn im Frühjahr 2007 ganzjährig mit Donauwasser versorgt.

Die bestehende Lacke wurde durch Ausbaggerarbeiten zu einem neuen Nebengewässer umgestaltet und mit einer unterströmten Öffnung an die Donau angebunden.

Der Altarm ist so tief gelagert, dass auch in Trockenperioden eine ausreichende Versorgung mit Donauwasser sichergestellt bleibt.

Famennatur und Schotter wurden am angrenzenden Blockwall am Donaudamm transportiert und aufgeschüttet. So sind attraktive, neue Flachufer entstanden.

Die endgültige Gestaltung des Altarms und der neuen Uferstrukturen hat die Donau übernommen.

Um die Fassbarkeit des Donauweges zu gewährleisten, war die Errichtung einer Brücke über die Einströmöffnung notwendig.

Mit dem Projekt wurde nicht nur ökologisch, sondern auch die Lebensraum zurückgewonnen, sondern auch die angrenzende Au als Naherholungsgebiet aufgewertet.

Lebensraumsicherung

Die Wachau ist Teil des europaweiten Schutzgebietes Natura 2000. Es hat die Bewahrung der biologischen Vielfalt in Europa zum Ziel.



Die Fauna-Floren-Habitatrichtlinie und Vogelschutzrichtlinie schützen viele seltene Tiere, seltene Pflanzen und deren Habitate in Natura 2000-Gebieten. Das LIFE-Projekt hat entscheidende Verbesserungen für den Lebensraum Donau in der Wachau erzielt.

Artenvielfalt

Der neue Seitenarm bietet zahlreichen Fischarten, wassenschlagempfindliche Laichplätze, Winterreitstände und Ruhezonen. Gefährdete Donaufische wie Zieg, Schied, Hecht und Hapfling finden hier geeignete Brut-, Nahrungs- und Rückzugsmöglichkeiten.

Bereits im Frühjahr 2007 haben zahlreiche stromungsempfindliche Fische des Altarms besiedelt. Fischökologen haben bisher 22 Arten festgestellt. Von diesen profitieren Lebenswurm, perfluorieren auch andere Gewässerbewohner wie Elotzgel und Biber.



Projektpartner

Projekträger ist der Arbeitskreis Wachau, Konsensverein der Gutverwaltung Walpersdorf. Das Projekt wurde gemeinsam mit der Gemeinde der Österreichischen Fischereigewerkschaft gegen 1850 durchgeführt.

EU, JG, Landesforstverwaltung, via donau, NÖ Landschaftsverband, Lebensministerium und Arbeitskreis Wachau-Regionale Entwicklung haben das LIFE Natur Projekt finanziert.

Gutverwaltung Walpersdorf



via donau



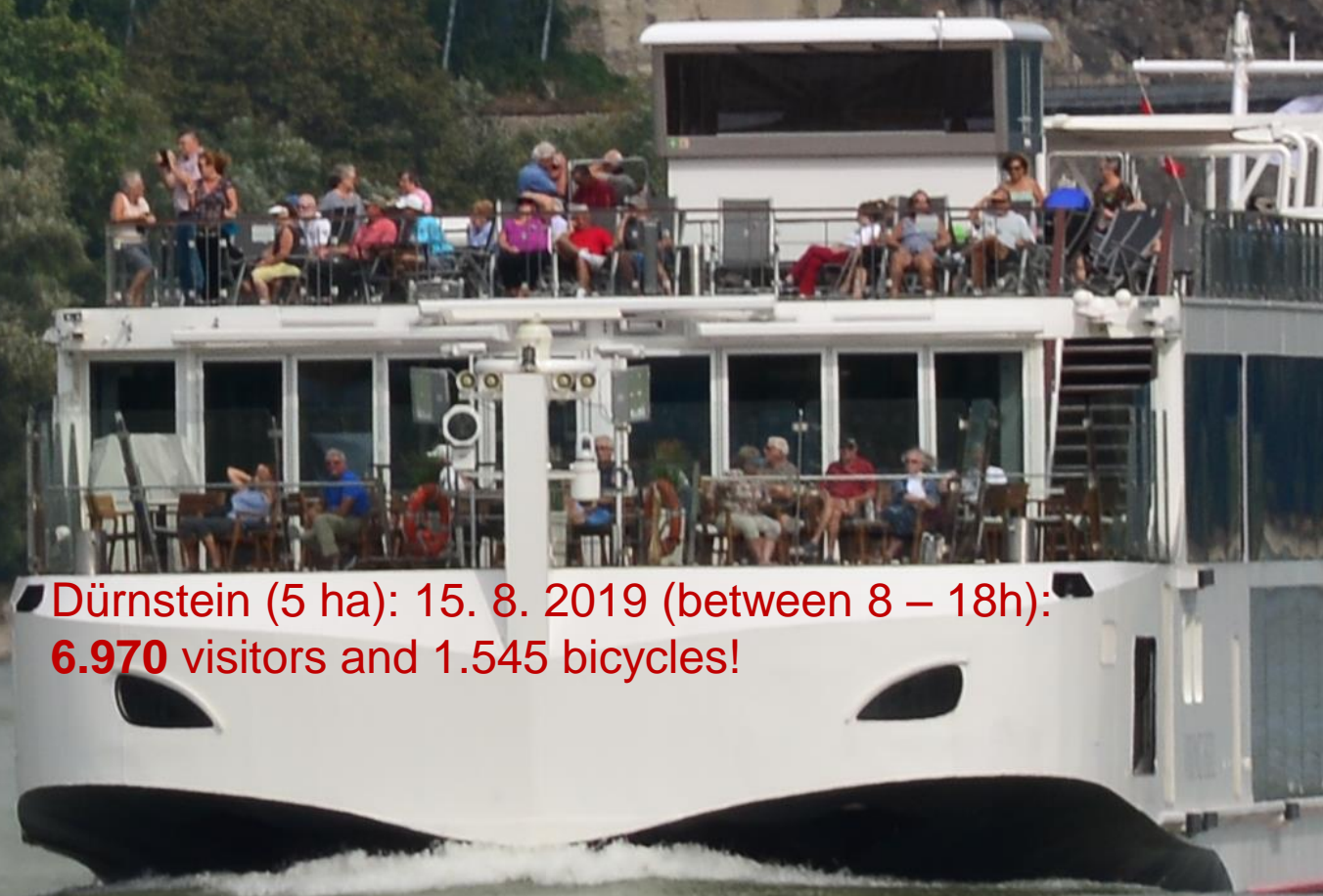
Mein
Lohnberg



LIFE + Auenwildnis Wachau



River traffic & tourism



Dürnstein (5 ha): 15. 8. 2019 (between 8 – 18h):
6.970 visitors and 1.545 bicycles!





Historical continuity



https://en.wikipedia.org/wiki/Venus_of_Willendorf









Codex Wachau (since 1983)



*Wine trade marks:
Steinfeder®, Federspiel® and Smaragd®*

Apricots



Naturpark Jauerling



Spitz quarry



Dry grasslands (Setzberg)



Management Plan (2017)



Managementplan Welterbe Wachau

im Auftrag des Vereines Welterbegenossen Wachau gemeinsam mit

Marktgemeinde Appledorf, Gemeinde Bögen im Dunkelsteinerwald, Marktgemeinde Dunkelsteinerwald, Stadtgemeinde Dürnstein,
Marktgemeinde Emmersdorf an der Donau, Marktgemeinde Furth bei Göttweig, Stadtgemeinde Krems an der Donau,
Marktgemeinde Maria Laach am Gursberg, Stadtgemeinde Mautern an der Donau, Stadtgemeinde Melk, Marktgemeinde Mitterdorf,
Marktgemeinde Ruesselsbrunn, Marktgemeinde Scheibbs, Appledorf, Marktgemeinde Spitz, Marktgemeinde Weidenhofen in der Wachau,
den Säulen Güssing, Melk und Herzogenburg,
dem Amt der Niederösterreichischen Landesregierung und dem Bundeskanzleramt

ED awarded to the Wachau
Protected Landscape in 1994

NATURA 2000 in 1998

UNESCO WH Site in 2000

ED renewed in 2009
(condition + 8 recomm.)

On-the-spot appraisal:
10 – 11 Sept. 2018



Conclusion

EUROPEAN INTEREST	✓
CONSERVATION MEASURES AND MANAGEMENT	✓



INITIAL CONDITION	✓
“That the scheme to build a dam on the Danube at Dürnstein be abandoned definitively, as well as a similar scheme within and immediately downstream from the area covered by the diploma”.	



Recommendations	2009	2019
The existence of the Jauerling protected zone should continue to be guaranteed	✓	+
The river should be maintained at its present level , guaranteeing the survival of the last alluvial forests.	✓	—
Work on restoration of the terraces and integration of the irrigation network should continue	✓	+
Strict standards should be imposed on river tourism traffic , to ensure that it meets appropriate quality requirements for the Wachau		—
The refurbishment of the Spitz quarry should finally be started; works should be staggered until 2019	—	—
The mouflon population should be brought within a limit compatible with natural regeneration of the forest, without systematic recourse to protection fences;	✓	—
Efforts should be continued to preserve the apricot orchards ;	✓	+
Steps should be taken to ensure that consultation on how to protect the Wachau against flooding takes place in co-operation with the local authorities concerned, in order to avoid separating the river from the hinterland by a substantial dyke.	✓	—
Secure a sustainable budget to the managing authorities to ensure the management plan can be fully implemented without relying on financial resources from projects.		+
Develop an integral approach to the tourist visit management.		+
Use more regularly the European Diploma logo.		+

Recommendations 1, 2, 3:

Secure a sustainable budget to the managing authorities to ensure the management plan can be fully implemented without relying on financial resources from projects.

Encourage the setting up of a long-term institutional management frame for Wachau Protected Landscape and Jauerling – Wachau Naturpark.

Ensure the implementation and updating of the Management Plan in a participatory way.



Managementplan Welterbe Wachau

im Auftrag des Verein Wachau-Gemeinden Wachau gemeinsam mit

Marktgemeinde Aggöden, Gemeinde Bögers im Dunkelsteinerwald, Marktgemeinde Dunkelsteinerwald, Stadtgemeinde Dürnstein, Marktgemeinde Emmersdorf an der Donau, Marktgemeinde Furth bei Göttweig, Stadtgemeinde Krems an der Donau, Marktgemeinde Maria Laach am Donau, Marktgemeinde Mautern an der Donau, Stadtgemeinde Melk, Marktgemeinde Mitterbach, Marktgemeinde Rensate Amstorf, Marktgemeinde Scheibbs Aggöden, Marktgemeinde Spitz, Marktgemeinde Wolfenbach in der Wachau, den Säuren, Glöckner, Molk und Bierengraben, dem Amt der Niederösterreichischen Landesregierung und dem Bundeskanzleramt

Recommendation 4:

Continue the good practice of complex approach for forestry and wild game management (including co-operation of managing authorities in bordering administrative units).



Recommendation 5:

Continue the good practice of maintenance and reconstruction of wine terraces.



Recommendation 6:

Efforts should be continued to preserve the apricot orchards.



Recommendation 7:

Develop an integral approach to the tourist visit management.



Recommendation 8:

Explore optimal solutions for preserving the landscape picture (colours of the protection nets, fences against rockslides, Christmas tree plantations).



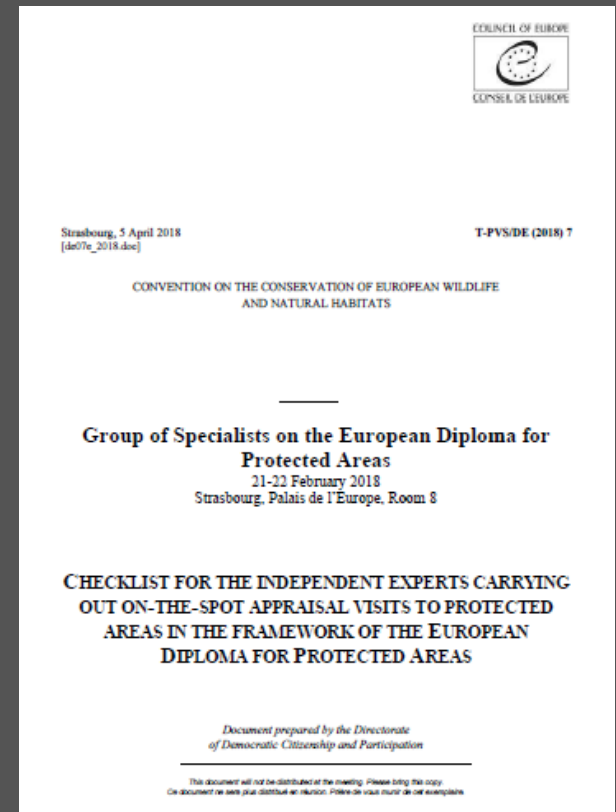
Recommendation 9:

Use more regularly the European Diploma logo on publications and appropriate infrastructures, promote the European Diploma more actively, encourage partners and stakeholders to use European Diploma logo.



At the end ...

- positive response of managers to the on-the-spot-appraisal (should be useful more frequent);
- helpful guidance document (T-PVS/DE (2018) 7;
- focus more attention to multiple designations





Erich Polz



g Hödl



Elisa Besenbäck



Hannes
Seegofer



Katharina Oberbauer



Franz Kiwek



Hermann Miedler



Brigitta Mirwald



Franz Maier



Michael Schimek



Josef
Hutschala




Harald Aufreiter




Eveline
Gruber



Edmund Binder



Franz Mittelbach



Michael Wagner



Josef Edlinger



Birgit Habermann





Foto: Ingeborg Hödl