



European Union
 Directorate-General for Regional Policy
 (ERDF Funds)



NetWet 3 Project

“New forms of Territorial governance for the promotion
 of landscape policies in the field of water resources management at water territories.”



Italian Republic
 Ministry of the Treasury, Budget and
 Economic Planning



EU Community Initiative
Interreg III B ArchiMed



KEPEMEP-MedRegio
 Coordinator of NetWet 3 project



**Centro Studi
 PAN**

**Mountain Community
 Italo-Arbëreshe of the Pollino**
 Project Partner no 03

LE ACQUE REFLUE

Coordinatore gruppo di lavoro: Felice Spingola, socioeconomista

**Gruppo di lavoro: Valeria Pulieri, biologa
 Tonino Caracciolo, geologo**

**I dipendenti della Comunità Montana Italo-Arbëreshe del
 Pollino:
 Dott. Giuseppe Iannicelli
 Geom. Sergio Pulieri
 Geom. Giuseppe Valente**



European Union
 Directorate General for Regional Policy
 (E.R.D. Funds)



Italian Republic
 Ministry of the Treasury, Budget and
 Economic Planning

NetWet 3 Project

**"New forms of Territorial governance for the promotion
 of landscape policies in the field of water resources management at water territories."**



EU Community Initiative
 Interreg III B ArchiMed



KEPEMEP-MedRegio
 Coordinator of NetWet 3 project



*Centro Studi
 PAN*



Mountain Community
 Italo-Arbereshe of the
 PollinoProject Partner no 03

**L'atlante delle acque nell'area della CM
 Italo- Arbereshe del Pollino
 - Gestione dati su WebGIS -**

(Work package 1, activity 1.1. – 1.2. – 1.3.)

Coordinatore gruppo di lavoro: Felice Spingola, socioeconomista

Gruppo di lavoro:

- Tonino Caracciolo, geologo**
- Marcello Campana, geologo**
- Valeria Pulirei, biologa**
- Donatella Rodriguez, architetto**
- Maurizio Sisca, ingegnere**
- Francesco Teti, ingegnere**



European Union
 Directorate General for Regional Policy
 (E.R.D. Funds)



Italian Republic
 Ministry of the Treasury, Budget
 and Economic Planning



NETWET 3 PROJECT
 “NEW FORMS OF TERRITORIAL GOVERNANCE FOR THE
 PROMOTION OF LANDSCAPE POLICIES IN THE FIELD OF WATER
 RESOURCES MANAGEMENT AT WATER TERRITORIES.”



EU Community Initiative
 Interreg III B ArchiMed

KEPEMEP-MedRegio
 Coordinator of NetWet 3 project



**Centro Studi
 PAN**



**Mountain Community
 Italo-Arbëreshe of the
 Pollino Project
 Partner no 03**

**BUONE PRATICHE AGRICOLE
 NELL'USO E CONSERVAZIONE DELLE
 RISORSE IDRICHE**

(Work package 2, activity 3)

Coordinatore gruppo di lavoro: Felice Spingola


**Gruppo di lavoro: Valeria Pulieri
 Felice Spingola
 Sara Giacomozzi
 Tonino Caracciolo
 Simonetta Fascetti**



European Union
 Directorate General for Regional Policy
 (E.R.D. Funds)



Italian Republic
 Ministry of the Treasury, Budget and
 Economic Planning



NetWet 3 Project

“New forms of Territorial governance for the promotion
 of landscape policies in the field of water resources management at water territories.”



KEPEMEP-MedRegion
 Coordinator of NetWet 3 project



**Centro Studi
 PAN**

**Mountain Community
 Italo-Arbëreshe of the Pollino**

EU Community Initiative
 Interreg III B ArchiMed

**IL CONTRATTO DI PAESAGGIO
 - FONDAMENTI GIURIDICI ED UTILITA' PER LE
 AMMINISTRAZIONI LOCALI NELLA GESTIONE
 DELLE RISORSE IDRICHE-**

*(Work package 4, activity 4.1. – 4.2. -
 Work package 5, activity 5.1. - 5.2. – 5.3.)*

Coordinatore gruppo di lavoro: Felice Spingola, socioeconomista

**Esperti: Giacomo Perrotta giurista, - Felice Spingola
 socioeconomista - Sara Giacomozzi architetto**


**Dipendenti Comunità Montana: Dott. Giuseppe Iannicelli,
 Geometra Sergio Pulieri, Geometra Giuseppe Valente**



European Union
 Directorate General for Regional Policy
 (E.R.D. Funds)



Italian Republic
 Ministry of the Treasury, Budget and
 Economic Planning



NetWet 3 Project


"New forms of Territorial governance for the promotion
 of landscape policies in the field of water resources management at water territories."



EU Community Initiative
 Interreg III B ArchiMed



KEPEMEP-MedRegio
 Coordinator of NetWet 3 project



Centro Studi
 PAN

Mountain Community
 Italo-Arbëreshe of the Pollino
 Project Partner no 03

**GLI OPIFICI IDRAULICI
 NELLA COMUNITA' MONTANA
 ITALO-ARBËRËSHE DEL POLLINO**

(Work package 1, activity 1.2.)

Coordinatore gruppo di lavoro: Felice Spingola, socioeconomista


Gruppo di lavoro: Donatella Rodriguez, Architetto - Tonino Caracciolo, geologo



European Union
 Directorate General for Regional Policy
 (E.R.D. Funds)



Italian Republic
 Ministry of the Treasury, Budget and
 Economic Planning



NetWet 3 Project

"New forms of Territorial governance for the promotion
 of landscape policies in the field of water resources management at water territories."



EU Community Initiative
 Interreg III B ArchiMed



KEPEMEP-MedRegio
 Coordinator of NetWet 3 project



Centro Studi
 PAN

Mountain Community
 Italo-Arbëreshe of the Pollino
 Project Partner no 03

TITOLO

**Il paesaggio culturale dell'acqua nell'alto corso del
 Fiume Coscile (N-Calabria, Italia meridionale): origine,
 struttura e biodiversità delle fitocenosi.**

(Work package 1, activity 1.2.)

Coordinatore gruppo di lavoro: Felice Spingola, socioeconomista

Gruppo di lavoro: Simonetta Fascetti

**Dipendenti Comunità Montana: Dott. Giuseppe Iannicelli,
 Geometra Sergio Pulieri, Geometra Giuseppe Valente**

Tra Sibari e il Pollino

La percezione del paesaggio
negli ultimi due secoli

*Antologia degli scritti
di viaggiatori, studiosi e narratori*

a cura di Vittorio Cappelli

