



LALI: THE LANDSCAPE INITIATIVE

Landscape for living, together

ELC | European Landscape Convention
CoE | Council of Europe
GA | Govern d'Andorra
LALII Latin American Landscape Initiative

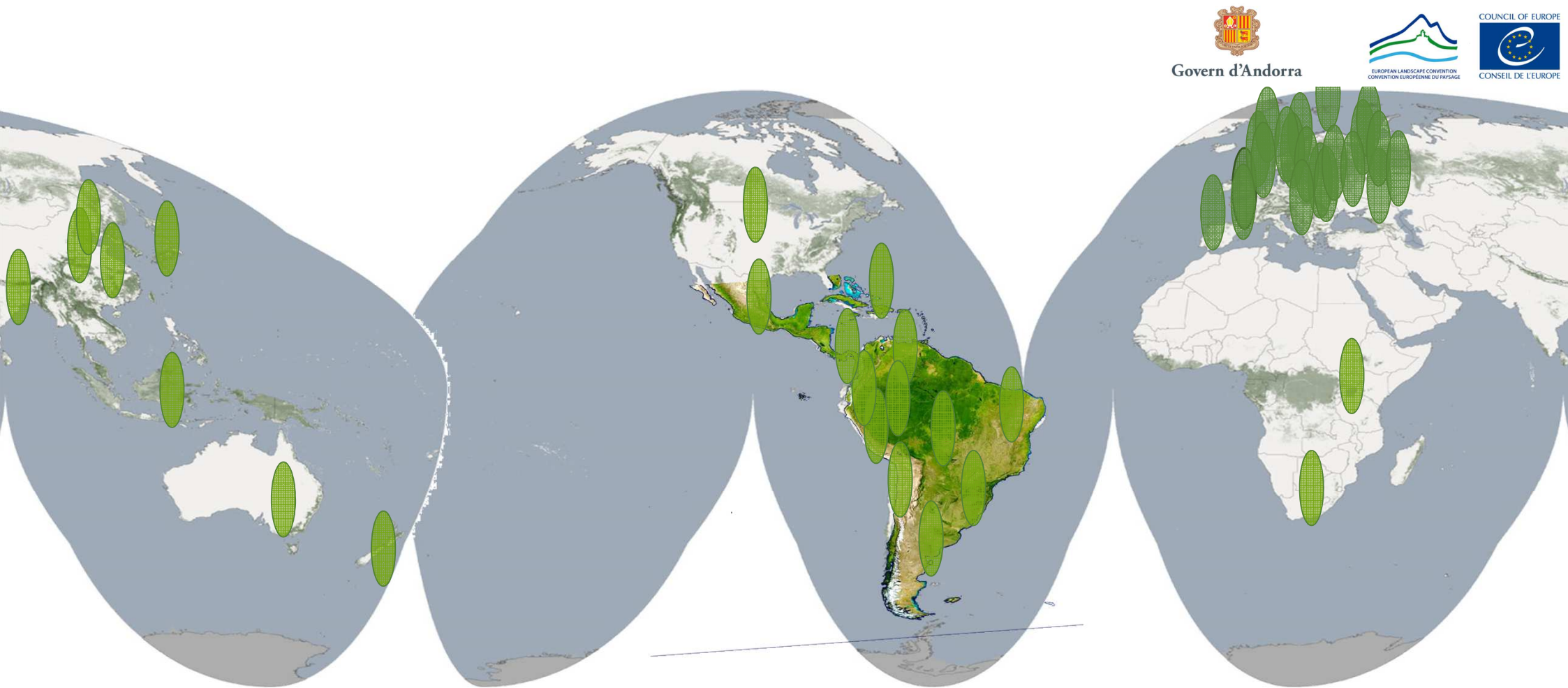




LALI
INICIATIVA
LATINOAMERICANA
DEL PAISAJE



LANDSCAPE AND TRANSFRONTIER COOPERATION



THE EUROPEAN LANDSCAPE CONVENTION

IFLA – ICOMOS – IUCN/WEH – IUA – ISOCARP – UN-HABITAT



LALI / LATIN AMERICA UNITY WITHIN DIVERSITY

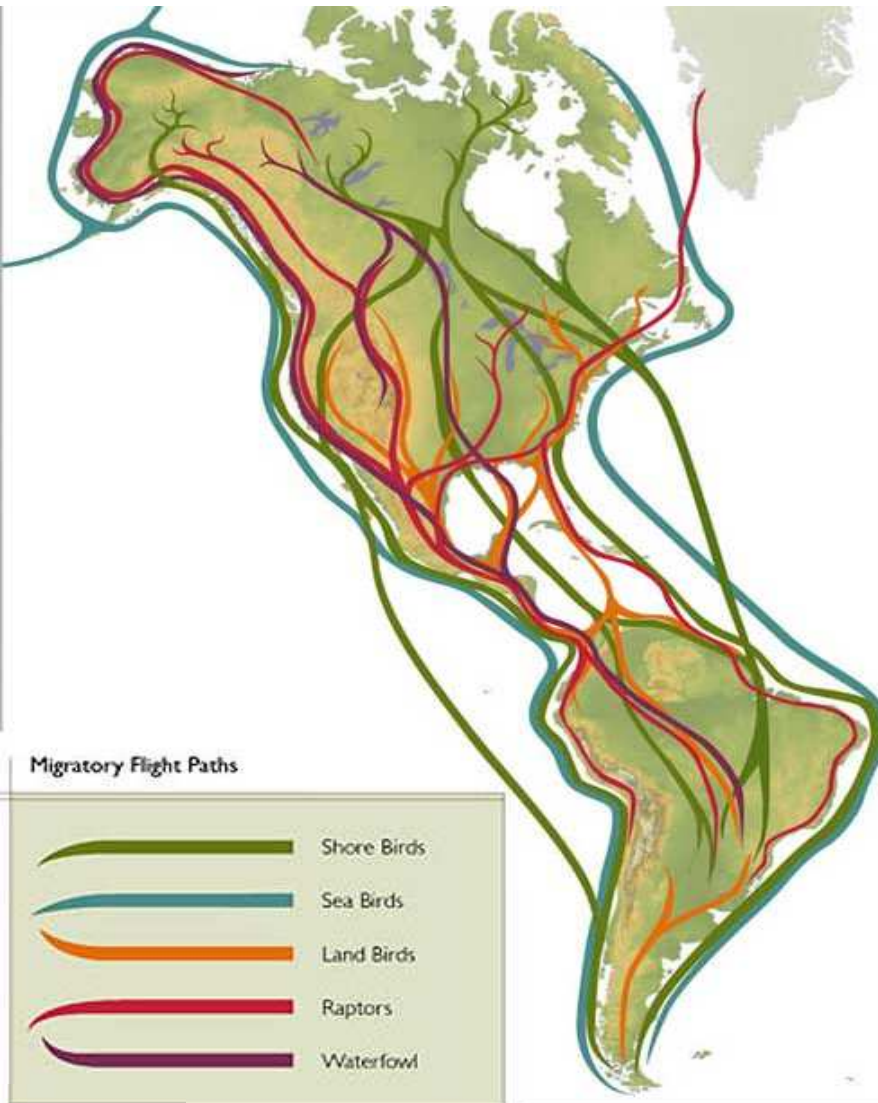
LIFESCAPE, LANDSCAPE IN EVERYDAY LIFE

LALI THE WAY FORWARD



MARTHA FAJARDO Architect and Landscape Architect. Doctor of Letters (Dlitt)
LALI_ Latin American Landscape Initiative Chair
IFLA_ Former President & Honorary Member
GVL_ Grupo Verde ltd. CEO

LINKING THE LANDSCAPES BEYOND BORDERS



La gran red vial del Inca

El Tahuantinsuyo contaba con una vasta y compleja red vial. Utilizada antes por los aymara y los chinos, fue durante el último período precolumbino cuando se incrementó considerablemente la red de rutas, que partiendo del Cuzco hacia los confines de los cuatro suyos, constituyó la base del gran aparato estatal incaico, así como símbolo e instrumento político de poder.



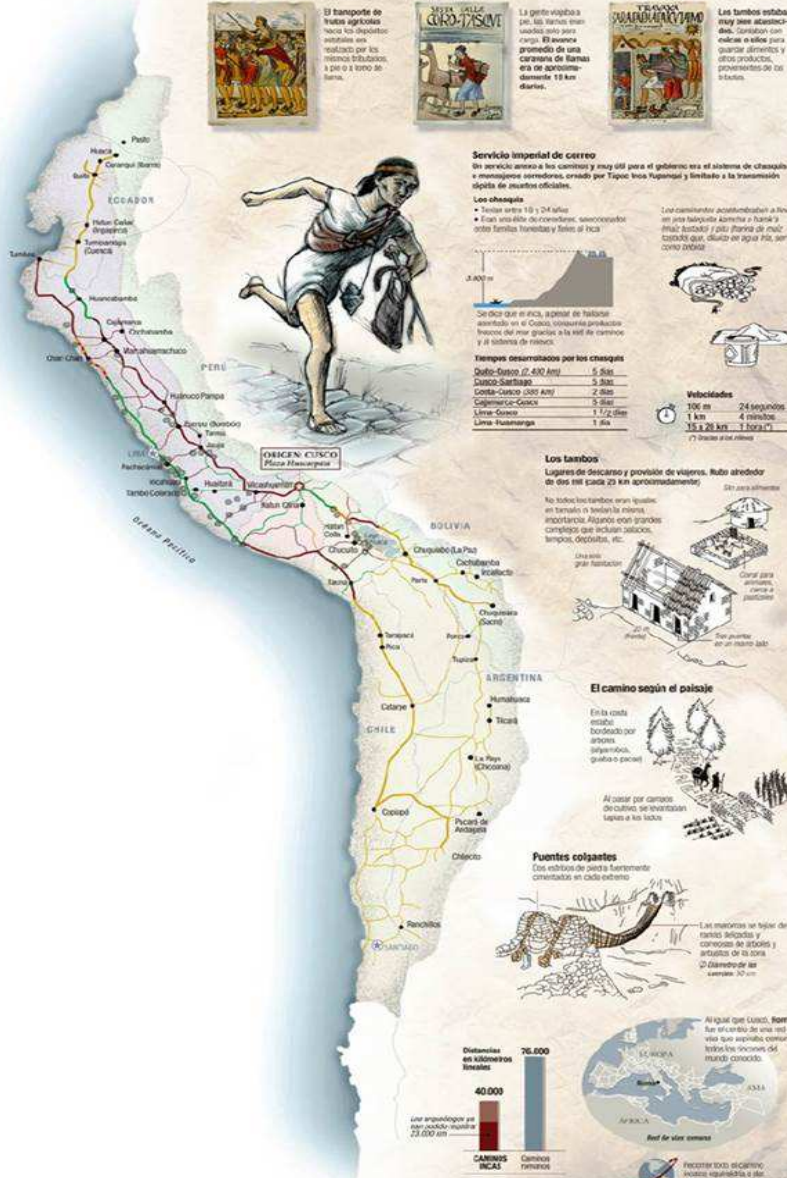
El transporte de bienes agrícolas hacia los distritos administrativos se realizaba por las rutas de tributos, a 600 o a 700 m de altura.



La gente viajaba por las rutas en caravanas de 10 a 20 personas. El avance promedio de una caravana de 10 personas era de 10 km diarios.



Los tambo estaban muy bien administrados. Contaban con ordenes estrictas para guardar alimentos y otros productos, provenientes de los tributos.



Servicio imperial de correo
 En servicio a cargo de los curacas y sus hijos para el gobierno era el sistema de chasquis y mensajeros señoriales, creado por Tupac Inca Yupanqui y limitado a las transacciones oficiales.

Los chasquis
 • Tuvieron entre 10 y 24 años.
 • Eran una élite de guerreros, seleccionados entre familias huastacas y kotos de inca.

Los mensajeros acostumbraban a llevar un peso llamado Adama o hacha y un haz de bastos y paja (barra de maíz) con los que, cuando se agotaba el agua, servían como bebida.

Se dice que el inca, al pasar de helados almorzaba en el Cuzco, mientras proseguía hacia el mar grande a la red de caminos y el sistema de riego.

Tiempos de recorridos por los chasquis

Quito-Santo	2.500 km	5 días
Cuzco-Santiago	3.000 km	5 días
Cuzco-Cusco	300 km	2 días
Luzern-Cuzco	3.000 km	5 días
Lima-Cuzco	1.700 km	3 días
Lima-Huamanga	1 día	

Velocidades

100 m	24 segundos
1 km	4 minutos
15 a 20 km	1 hora (*)

(*) Desde el inicio.

Los tambo
 Lugares de descanso y provisión de viajeros. Hubo alrededor de dos mil cada 25 km aproximadamente.

No todos los tambo eran iguales. En tambo o bedeo la misma estructura. Algunos eran grandes complejos que incluían salones, templos, etc.

Una sala gran habitación.
 Una sala para almacenar comida.
 Una sala para almacenar ropa y artículos.
 Una sala para almacenar agua.

El camino según el paisaje

En la costa existía un camino por arroyos, quebradas, guano y pacca.

Al pasar por campos de cultivo, se levantaban tapas a los lados.

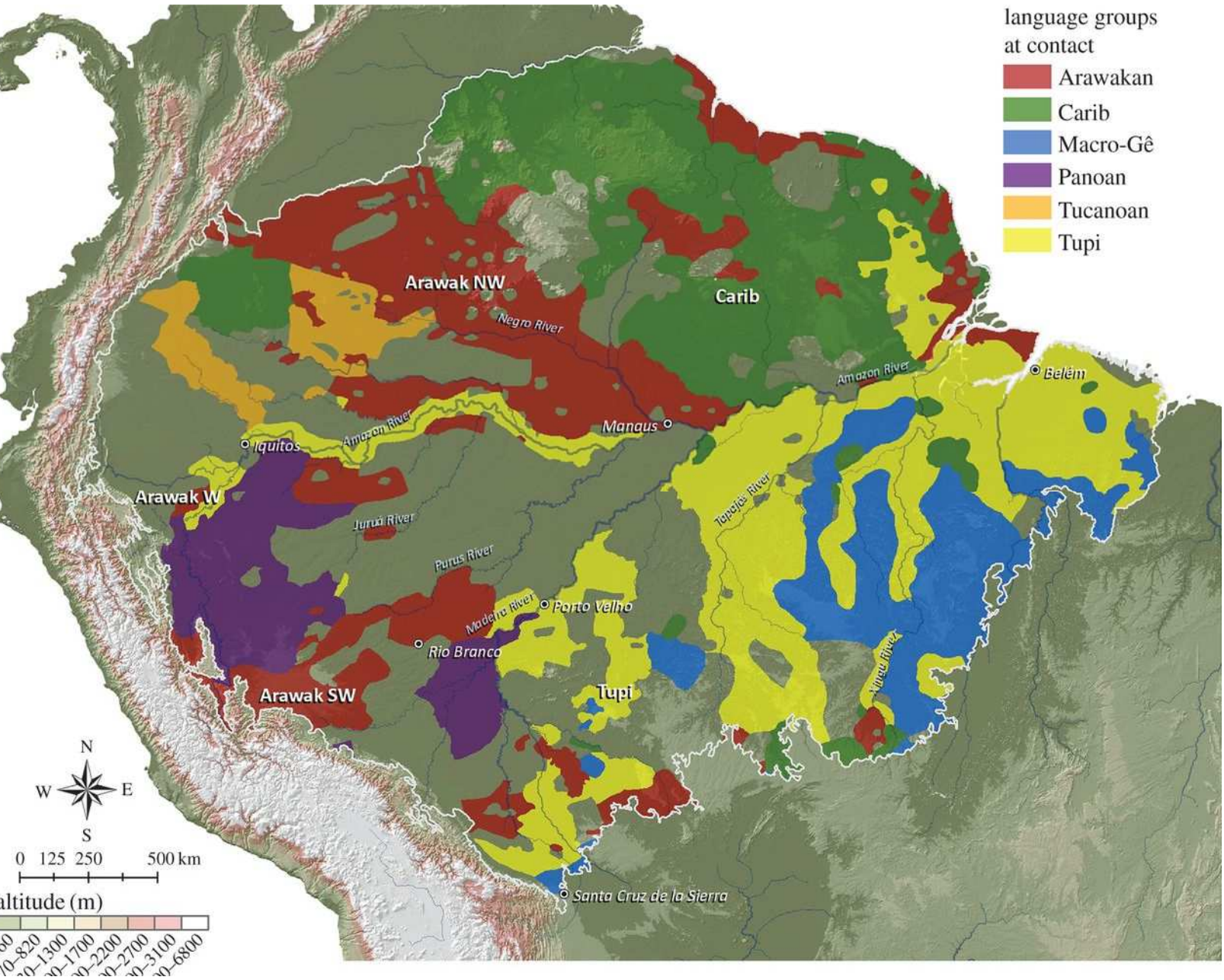
Puentes colgantes
 Los edificios de piedra fuertemente cementados en cada extremo.

Los muros se hacen de piedras secadas y conchas de almejas y caracoles de la zona.
 Diámetro de las paredes 30 cm.




THE QHAPAQ ÑAN. INCA TRAIL. UNESCO WCH





THE WWF LIVING AMAZON INITIATIVE





LATIN AMERICA: AN EXCEPCIONAL, FRAGILE AND TRANSITORY RESOURCE

©AMAZONAS is located in the countries of Brazil, Bolivia, Colombia, Ecuador, Guyana, Peru, Suriname and Venezuela.



©AMAZONAS is located in the countries of Brazil, Bolivia ,Colombia, Ecuador, Guyana, Peru, Suriname and Venezuela.




©PARQUE NATURAL SIERRA DE CHIRIBIQUETE. Foto: Colombia Magia Salvaje.



©EL SALAR DE UYUNI es el mayor desierto de sal continuo del mundo, superficie de 10 582 km², Bolivia, Chile



©The Coffee Cultural Landscape of Colombia UNESCO WH (CCLC). Quindío Colombia



LANDSCAPE a right that all the human beings should be able to enjoy, the enjoyment of which generates commitments and responsibilities.

CIUDAD PERDIDA (Spanish for "Lost City") archaeological site of an ancient city in Colombia's Sierra Nevada. It is believed to have been founded about 800 AD, some 650 years earlier than Machu Picchu.




LANDSCAPE The crucible of the intangible of Latin American communities.



A reference value and control of transformation by its association with the ancestral, collective memory and the cultural, natural and symbolic meaning that it contains.



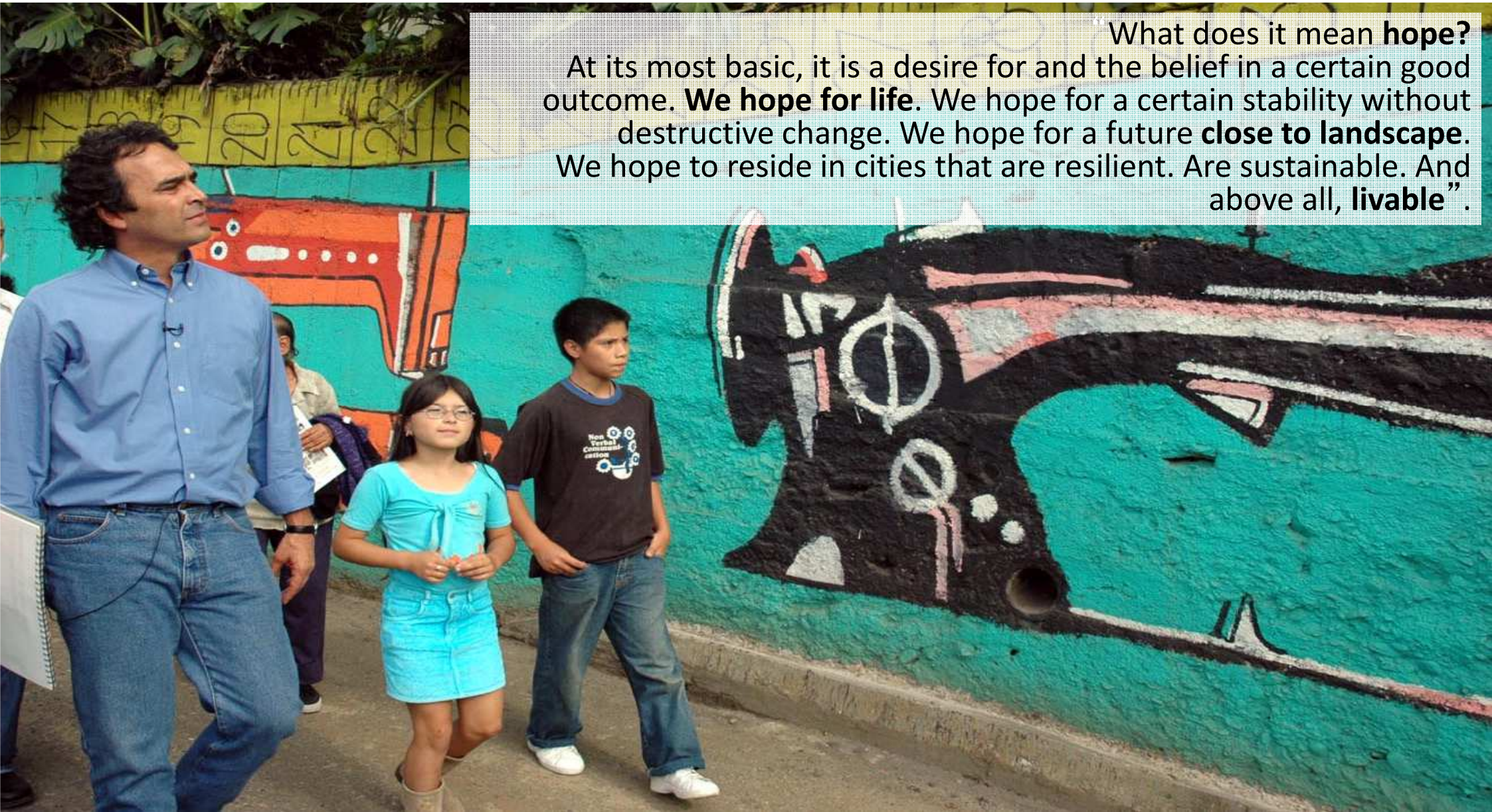
A URBAN TERRITORY ; 78% POPULATION LIVING IN TOWNS



A REALITY...FRAGMENTED LANDSCAPES



A Hope ...



What does it mean **hope**?
At its most basic, it is a desire for and the belief in a certain good outcome. **We hope for life.** We hope for a certain stability without destructive change. We hope for a future **close to landscape.** We hope to reside in cities that are resilient. Are sustainable. And above all, **livable**".



LATIN AMERICA: WORKING BEYOND BORDERS



“We are the Americas: a continent; a historical and cultural wholeness; a vibrant and changing economic and social reality.

We are the territory in which the **Latin American Landscape Initiative** arose and is being developed, gaining momentum day by day”

Carlos Jankilevich



LALI
INICIATIVA
LATINOAMERICANA
DEL PAISAJE



A top-down photograph of several hands reaching towards the center on a green lawn. The hands are arranged in a circle, with fingers pointing towards the center. The text "THE CIVIL SOCIETY BOTTOM-UP APPROACH" is overlaid in white, bold, sans-serif font in the center of the image. The background is a dense, green lawn with some dry leaves scattered throughout.

**THE CIVIL SOCIETY
BOTTOM-UP APPROACH**



In a very large territory with diverse morphologies, climates, ethnicity and development patterns, there also strong and lasting unifying ties, such as a common historical past or the bonds through which we built together our present societies and we move together towards a promising future.

In this context **LANDSCAPE** is the tangible expression of these constants of such **unity within diversity**

Landscape for living, together



LALI

Iniciativa Latinoamericana de Paisaje

<http://lali-iniciativa.org/>



LALI GUIDING PRINCIPLES

- Recognize landscape as **Vital**
- Consideration of **All People**
- Deal with the **Everyday** landscape
- Integrating **Biodiversity** and **Ecosystem Services**
- Expand **Knowledge**
- Inspire **Stewardship**
- Show **Leadership**



LALI
INICIATIVA
LATINOAMERICANA
DEL PAISAJE





**Focusing on the 'Every - day'
as well as to the 'Affordable Landscapes'**



©Concurso Internacional RIO MEDELLÍN
LATITUD-Taller de la Ciudad Monsalve & Hoyos

Renaturing Cities - Using nature based solutions (NBS) to address urban challenges



Advancing socio-ecological production landscapes for the benefit of biodiversity and human well-being'



Inspiring civic pride: improvement of the urban landscape, securing growth and regeneration

©Our Cities Ourselves . Central Do Brasil Station: Exoconcourse / Endostreet by CAMPO + Fábrica



Protecting the heritage: respecting character and identity'

Lago Titicaca, Bolivia y Peru




Creditos : Bogota render uni Andes- Diana Wiesner

Promoting the Urban Landscape for sustainable cities



Sidewalks for people



Parks for livable city



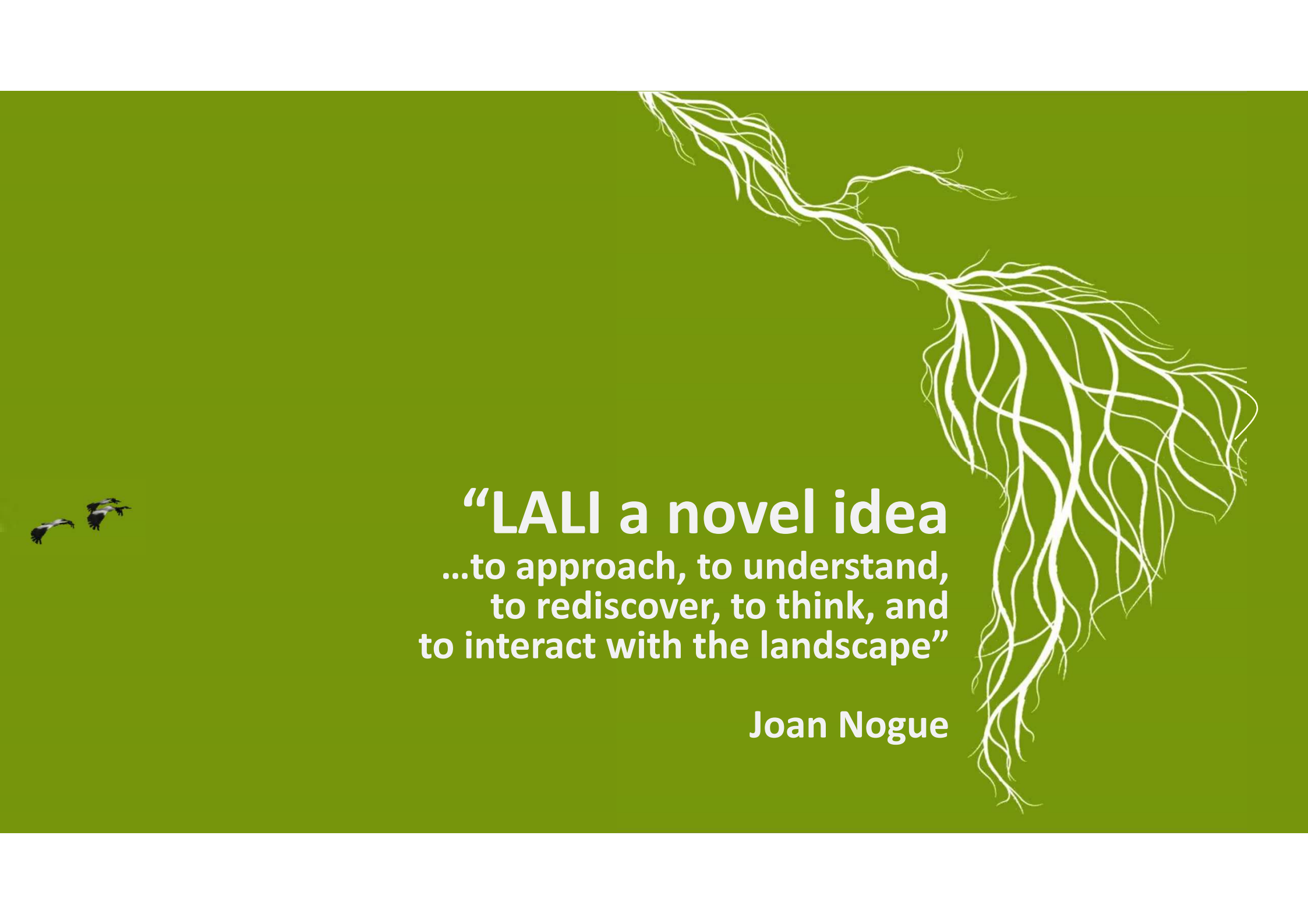
Bogota dressed green



Bicy the new way to arrive



The colective urban mobility



**“LALI a novel idea
...to approach, to understand,
to rediscover, to think, and
to interact with the landscape”**

Joan Nogue



LALI Network is a living organism, is multidimensional. Knowledge networks that intersects and overlaps, constantly changing over time. Our initiative includes landscape architects, biologists, ecologists, geographers, architects, naturalists, urbanist, engineers, lawyers, economists, journalists, academics, activists, leaders of community organizations, to entrepreneurs, developers, mayors, common and influential people in local, regional and international organizations.

The recognition, valuation, protection, management, and sustainable planning of Latin American landscapes are fundamentally multidisciplinary, and the diversity in our collective honors this fact.





URUGUAY



FRIST LANDSCAPE WORKSHOP

LANDSCAPE CHARTERS 2011



ARGENTINA ▶

BOLIVIA ▶

BRASIL ▶

CANADÁ ▶

CHILE ▶

COLOMBIA ▶

COSTA RICA ▶

ECUADOR ▶

MÉXICO ▶ carta del paisaje

PARAGUAY ▶

PERÜ ▶

URUGUAY ▶

BOLETÍN LALI

Inscríbete a nuestro boletín:

Nombre: Email:

ENVIAR





BRAZIL



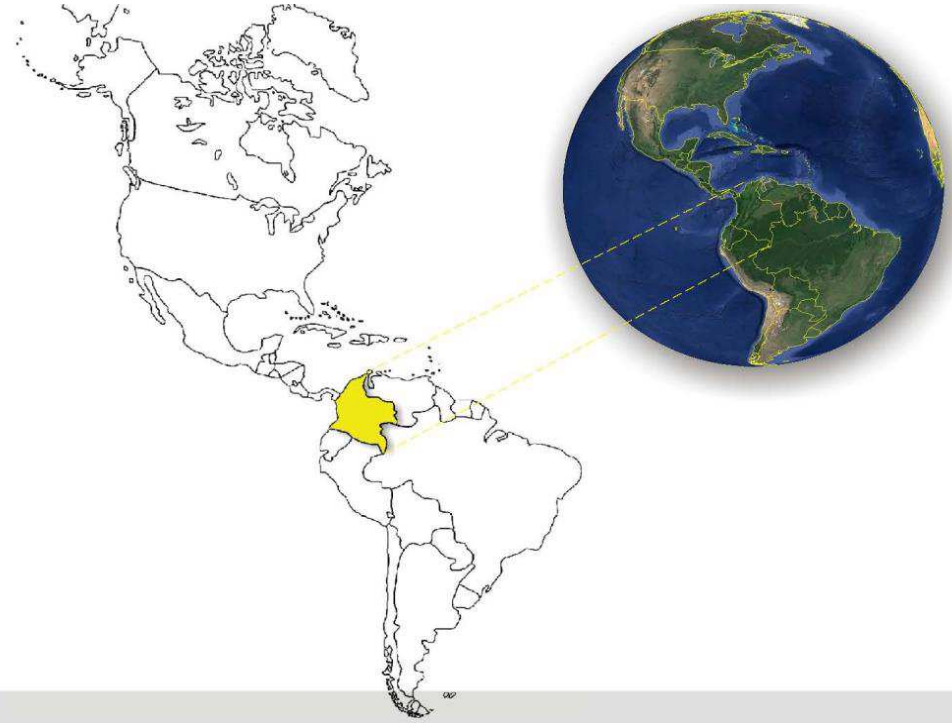
RIO + 20 JUNE 2012
RIO & SAO PAULO LALI/ABAP WORKSHOPS



COLOMBIA



FIRST LALI FORUM OCTOBER 2012



COLOMBIA



ENDORSEMENT LALI DECLARATION MEDELLIN COLOMBIA OCT. 2012

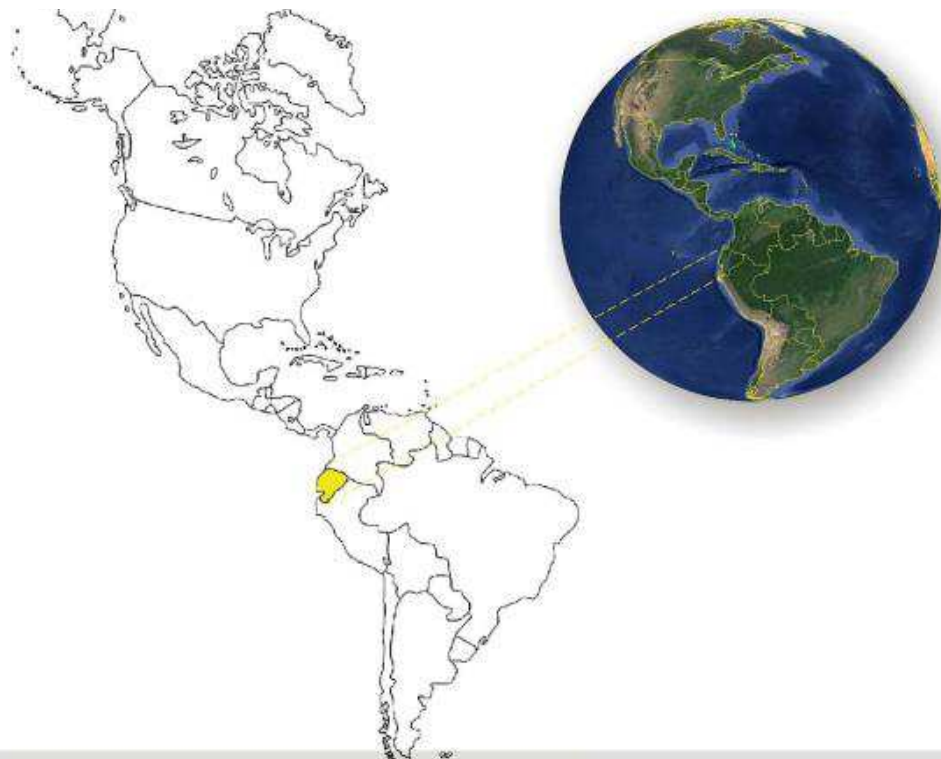


...a celebration of joy under “yellow butterflies” and the Jean Phillippe Rameau concert Las Indias Galantes



LALI

INICIATIVA
LATINOAMERICANA
DEL PAISAJE



ECUADOR



II LALI FORUM GUAYAQUIL, ECUADOR OCTOBER 2013

LA INICIATIVA

ÁREAS DE INTERÉS

NODOS LALI

CARTAS DE PAISAJE

BLOG LALI

LALI

Iniciativa Latinoamericana del Paisaje

LATINOAMÉRICA UNIDAD EN LA DIVERSIDAD

NUESTRO OBJETIVO

Promover el reconocimiento, la valoración, la protección, la planificación y la gestión sostenible del paisaje latinoamericano.



BOLETÍN LALI

inscríbete a nuestro boletín:

Nombre: Email:

ENVIAR



[WEBSITE -www.lali-iniciativa.org](http://www.lali-iniciativa.org)

[BLOG www.lali-iniciativa.com](http://www.lali-iniciativa.com)





LALI
INICIATIVA
LATINOAMERICANA
DEL PAISAJE



ARGENTINA



III LALI FORUM BUENOS AIRES ARGENTINA JUNE 2014






LALI

INICIATIVA
LATINOAMERICANA
DEL PAISAJE



MEXICO



BLAP 2014

LA SOCIEDAD DE ARQUITECTOS PAISAJISTAS DE MÉXICO CONVOCA

I BIENAL LATINOAMERICANA // III BIENAL MEXICANA DE ARQUITECTURA DE PAISAJE

10 - 11 DE JUNIO 2014 // FACULTAD DE ARQUITECTURA, UNAM.

INFO: WWW.SAFM.COM

FRIST LANDSCAPE BIENNALE BLAP MEXICO JUNE 2014



LALI

INICIATIVA
LATINOAMERICANA
DEL PAISAJE



CORPORACIÓN
Patrimonio
& Paisaje

RED AMERICANA DE CONGRESISTAS POR UNA LEY DE PAISAJE

La RED AMERICANA DE PARLAMENTARIOS tiene un objetivo principal los objetivos y principios LALI. Nodo Red de Congresistas por una Ley de Paisaje.



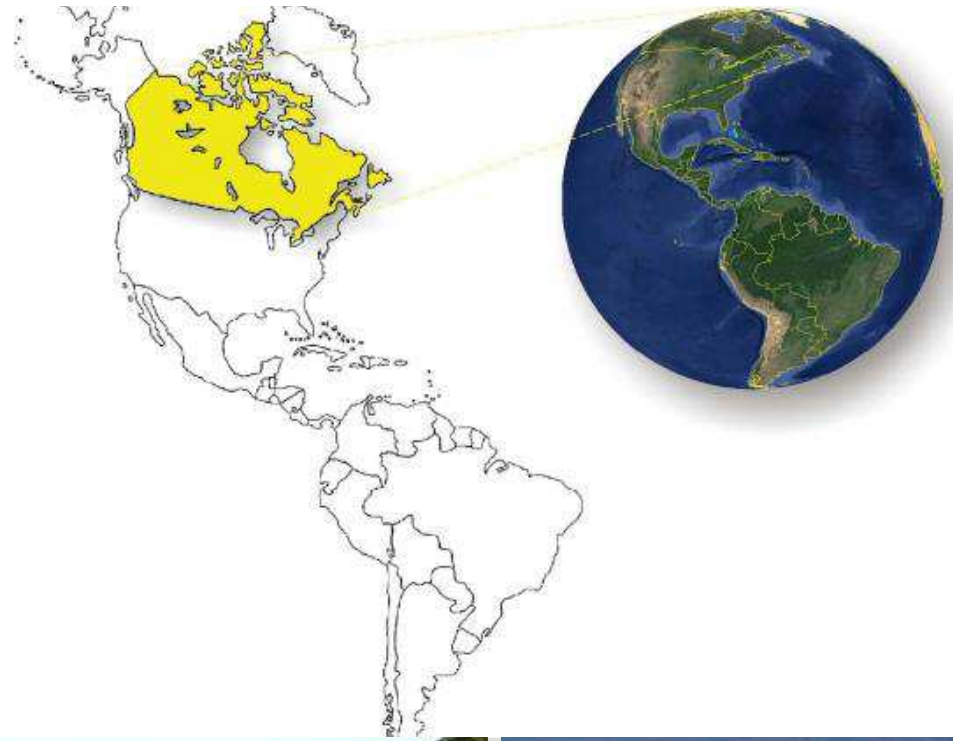
CHILE



RED DE PARLAMENTARIOS POR UNA LEY DE PAISAJE. CHILE. SEPT. 2014



LALI
INICIATIVA
LATINOAMERICANA
DEL PAISAJE



CANADA




CSLA | CLCI Canadian Landscape Charter Initiative |
BRIDGING THE LANDSCAPES of THE AMERICAS May 2015



LALI
INICIATIVA
LATINOAMERICANA
DEL PAISAJE



BOLIVIA



IFLA AMERICAS CONFERENCE

IV LALI FORUM LA PAZ BOLIVIA. OCTOBER 6 2015



LALI
INICIATIVA
LATINOAMERICANA
DEL PAISAJE

“LALI is a regional initiative, but its meaning goes much beyond the limits of the Latin America region: it signals the mobilization of civil society for the safeguarding of important collective values, the ones that are represented by the conservation of beauty, of biodiversity, of traditional knowledge, of heritage in all its forms.

UNESCO praises the work that you have done, and wholeheartedly supports the LALI initiative as a basis for an enhanced regional action that will lead to the development of more effective and universal policies, in collaboration with all the main United Nations Agencies, the international NGOs and national and local Governments of all the regions of the world”.

2013 Francesco Bandarin UNESCO
Former Assistant Director-General



LALI

INICIATIVA
LATINOAMERICANA
DEL PAISAJE

LALI CONCRETING ACTIONS & COOPERATION, SINERGYES

EL CONCEPTO DE COOPERACIÓN

¿QUÉ ES LALI PROYECTOS PILOTO ?

Vivenciar el cambio de paradigmas en un paisaje global y en una actuación local

Como detonador de nuevas estrategias para un PAISAJE GLOBAL entendemos LALI proyectos piloto como el lugar donde la GESTACIÓN del ESPACIO VIVENCIALABLE ayuda a crear en el CAMBIO de PARADIGMAS.

La LATINOAMERICANIZACIÓN del PLANETA significa volver a creer que la INTEGRACIÓN de todos los ACTORES interactuantes puede gestar ESPACIOS para la VIDA en SOCIEDAD.

Entender el PAISAJE GLOBAL como preexistente a las arquitecturas y las acciones, producirá SINERGIAS que permitirán recuperar la confianza acerca que los MILAGROS son POSIBLES !

LAS LINEAS DE ACCION INTEGRALES



NODO PROYECTOS PILOTO

BUENAS PRACTICAS

PRODUCCIÓN DE PROYECTOS
consolidando el kit LALI que garantice la calidad de las intervenciones demostrativas

COMUNICACIONES

INTERACCION CON LA COMUNIDAD
logrando que los esfuerzos vivenciados en los workshop LALI sean un corpus operativo

EDUCACIÓN

FORMACIÓN DE LOS ACTORES
para permitir que las nuevas generaciones logren una conciencia LALI del paisaje

JURÍDICO

ASISTENCIA A LA ADMINISTRACIÓN
alcanzando las seguridades y beneficios LALI necesarios para animarse a experimentar

PUBLICACIONES

DIFUSIÓN DE LA PRODUCCIÓN
consolidando el impacto social, ambiental y económico de los proyectos LALI

CATÁLOGOS

TRANSFERENCIA DE CONOCIMIENTOS
para permitir que los instrumentos proyectuales LALI sean operativos para todos

SOCIVIL

INTERACCIÓN CON LA COMUNIDAD
a fin de recuperar la fe a través de la res pública para concretar las visiones LALI





LALI LEGAL

**reconstruct the
legal category of
the LANDSCAPE**

1

**Es un recurso que
aporta calidad de
vida e identidad.**

2

**Es un elemento
indispensable
para el desarrollo
sostenible.**

3

**Tiene una
relación
inescindible con
el desarrollo
económico de los
países.**

4

**Es un recurso
independiente
del medio
ambiente**



(Descripción de imagen 1)



(Descripción de imagen 3)



(Descripción de imagen 4)



- 1 Nature Botanical Garden
- 2 Water Garden
- 3 Earth Garden
- 4 Earth Garden
- 5 Wind Garden

(Descripción de imagen 2)



MEXICO

Proyecto / Abstract

JARDIN NATURA DEL PARQUE BICENTENARIO

Fecha del proyecto 2011

Autor (es) / Author (s)

Mario Schjetnan / GDU Grupo de Diseño Urbano
Cliente

Ubicación / Location . Superficie / Area .

Azcapotzalco, Ciudad de Mexico, Mexico

Descripción / Abstract

La actuación del Parque del Bicentenario en la ciudad de México, supone la transformación radical de suelos dedicados a la actividad industrial y altamente contaminados, en un espacio recreativo con un carácter cultural importante, basado en del reconocimiento de la biodiversidad de México a través de sus distintos ecosistemas . La actuación se inicia con la recuperación medioambiental de los terrenos mediante la descontaminación de los mismos y la organización de un concurso para su diseño y ejecución . El parque es una realidad cumpliendo una función de equipamiento en la parte norte de la ciudad, ofreciendo un espacio recreativo y cultural, accesible y bien comunicado .

Contacto

Representante: Mario Schjetnan

Teléfono:

E-mail:

Página Web:



JARDIN NATURA DEL PARQUE BICENTENARIO

LALI BUENAS PRACTICAS

<http://lali-iniciativa.org/index.php/modos-lali-286-buenas>



Lifescape, landscape in everyday life, is a precondition for existence
as well as a background for living

Landscape Based Solutions, as catalyst to urban violence. Through these
tool working in synergy, cities have the ability to transform on a societal
level, with Medellín standing as a true testament to this notion.





Colombian city of Medellin, which was plagued by endemic violence in the 1990s, diminish violence by 80% in a dramatic turnaround. In 2013, 30% of the city's budget was invested in culture, and urban landscape.


A new urban landscape succeeded in bringing residents together, through the creation of open and green spaces.

COMPARTIR TUS PUBLICACIONES

entorno al paisaje latinoamericano




LALI Publicaciones es un espacio para reseñar y difundir el pensamiento y el conocimiento científico, académico y profesional, en materia de paisaje.



contáctanos y envía tu información:

www.lali-iniciativa.org



WORLD
ENVIROMENTAL
HUBS IUCN/WEH



OBSERVATORIO
PAISAJE CATALUÑA



NATURE OF CITIES
URBIS



WORLD URBAN
PARKS WUP



LALI
INICIATIVA
LATINOAMERICANA
DEL PAISAJE



RED DE INICIATIVAS CIUDADANAS LATINOAMERICANAS POR EL PAISAJE

La **Iniciativa Latinoamericana del Paisaje LALI** es una declaración de principios éticos fundamentales para promover el reconocimiento, la valoración, la protección, la gestión y la planificación sostenible del paisaje latinoamericano.



En este contexto se construye el **Nodo LALI SOCIVIL** que agrupa a aquellas organizaciones que pertenecen a la sociedad civil dedicadas a la protección y cuidado de elementos naturales en latinoamerica.

Se crea un mapa interactivo que permite articular las iniciativas y favorece el intercambios entre ellas al Identificar desde cada ciudad y país las organizaciones que tienen objetivos en común y trabajan hacia las políticas de paisaje.
<http://lali-iniciativa.org/index.php/nodos-lali-2/84-socivil>



Objetivos

1. Difundir las iniciativas para generar en el futuro estrategias de trabajo conjunto.
2. Intercambiar experiencias centradas en proyectos reales.
3. Transferir el conocimiento y sensibilización sobre el paisaje mediante la participación en su gestión, planificación y protección.
4. Desarrollar estrategias que permitan influir políticas latinoamericanas que afectan el paisaje así como poner el paisaje como temática en las agendas latinoamericanas.

La LALI propone, de manera particular, convenir políticas binacionales y multinacionales en materia de conservación, protección, manejo y recuperación de unidades de paisaje ubicadas en zonas transfronterizas.

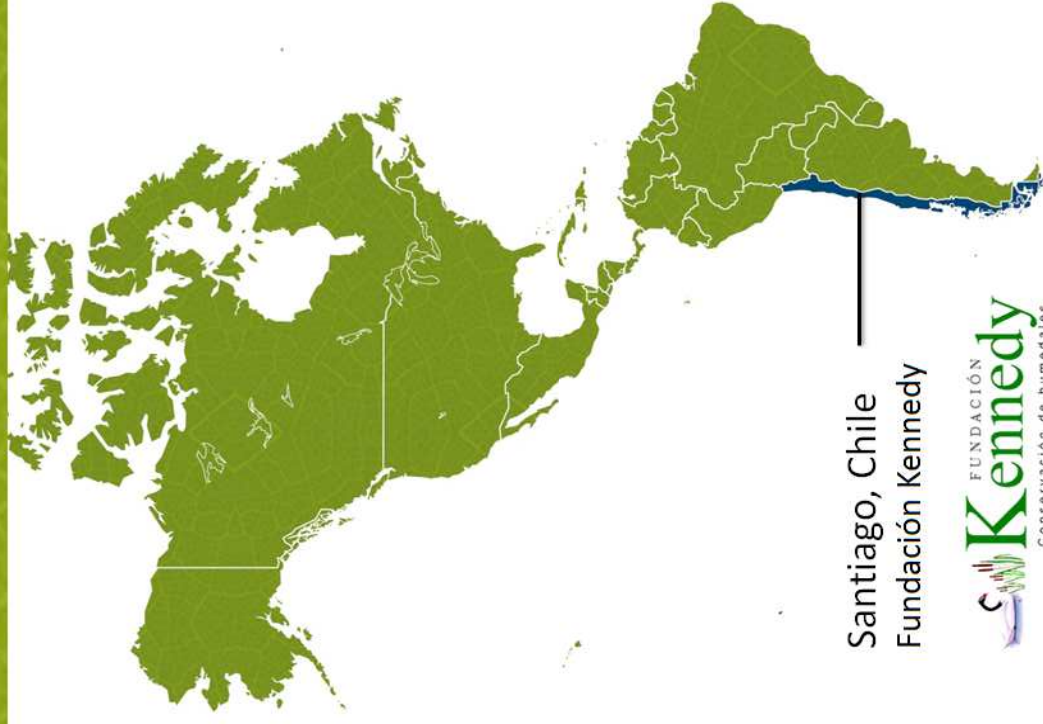
- Se ha logrado la identificación, vinculación de **14** iniciativas a nivel de Latinoamérica y **10** a nivel local.
- Meta identificar al menos **2** iniciativas por cada país latinoamericano.

Diagramación y Contenidos: Luisa González, Fernanda Ruiz, Ana María Jaramillo, Kátherin Triana

LALI SOCIVIL CLUSTER



RED DE INICIATIVAS CIUDADANAS LATINOAMERICANAS POR EL PAISAJE



Santiago, Chile
Fundación Kennedy



LALI SOCIEDAD CIVIL

www.lali.iniciativa.org
www.cerrosdebogota.org
www.facebook.com/laliniciativa



¿QUIÉNES SON?

Fundación Kennedy busca promover la conservación de los humedales y ecosistemas similares por medio de la promoción y ejecución de actividades educacionales, de divulgación, de investigación y recreacionales para desarrollar conciencia sobre la necesidad de proteger dicho patrimonio ambiental y evitar su degradación y pérdida.



Plano de los 26 Cerros Isla de la cuenca de Santiago

OBJETIVOS DE LA INICIATIVA

Colaborar en proyectos de investigación y de educación relacionados con Humedales. Atraer la atención de la comunidad hacia la importancia de los humedales mediante programas de sensibilización y promoción. Iniciar acciones de conservación y de manejo sostenible, creando experiencias piloto que posibiliten la generación de modelos metodológicos replicables. Conseguir financiamiento para sus propios proyectos y para otros creados por organizaciones de la sociedad civil en el ámbito local.



Visita botánica a la quebrada San Patricio del humedal El Yeco

PROYECTOS EN EJECUCIÓN

- Recuperación del humedal Laguna El Peral
- Asesorías en recuperación de humedales
- Jornadas de limpieza de humedales
- Visitas guiadas a humedales
- Talleres educativos
- Talleres participativos e informativos de concientización
- Trabajo con escuelas locales

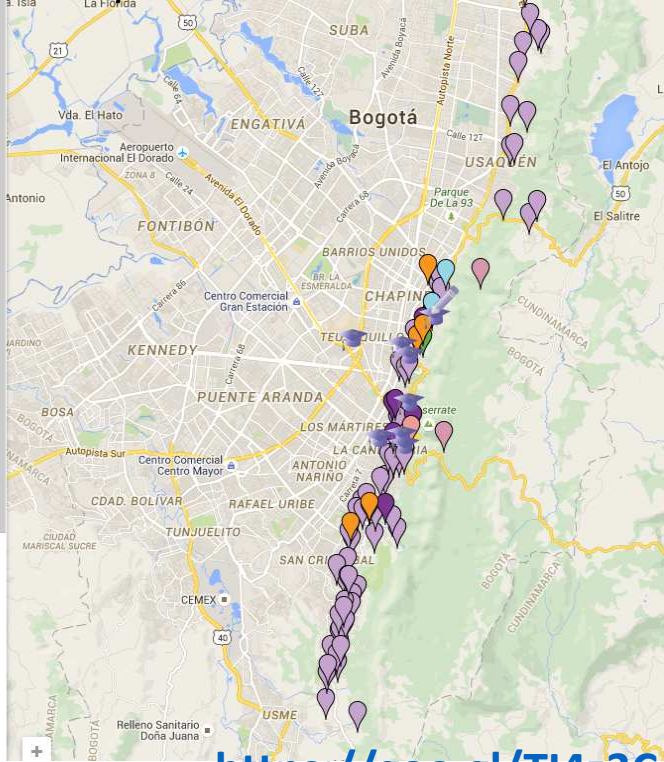
CONTACTO

Representante: Francisca Bardi
Teléfono: (56-2) 2156280
E-mail: contacto@fundacionkennedy.cl
Facebook: [Fundacion Kennedy](https://www.facebook.com/FundacionKennedy)
Twitter: [@Fund_Kennedy](https://twitter.com/Fund_Kennedy)
Página Web: www.fundacionkennedy.cl/



Consolidación de una plataforma que articula las iniciativas y permite intercambio de experiencias para sumar a las políticas publicas.

Red iniciativas locales, colegios y universidades por los Cerros



Colegios

- Centro Educativo A.C.F Julia Roncancio
- Centro Educativo Integral San Ricardo P...
- Colegio Benposta Nación de Muchachos
- Colegio Claustro Moderno
- ... 72 más

Universidades

- Escuela de Logística
- Fundación Universidad de América
- Politécnico Grancolombiano
- Universidad Antonio Nariño
- Universidad Externado de Colombia
- Universidad Central
- Universidad Jorge Tadeo Lozano

Iniciativas

- EMAS Ecología Medio Ambiente y Socie...
- Amigos de la Montaña
- Parque Ecológico de Los Andes
- Aguavieja
- ... 10 más

<https://goo.gl/TI4z3C>

Red de iniciativas ciudadanas por el paisaje nacional y Latinoamericana

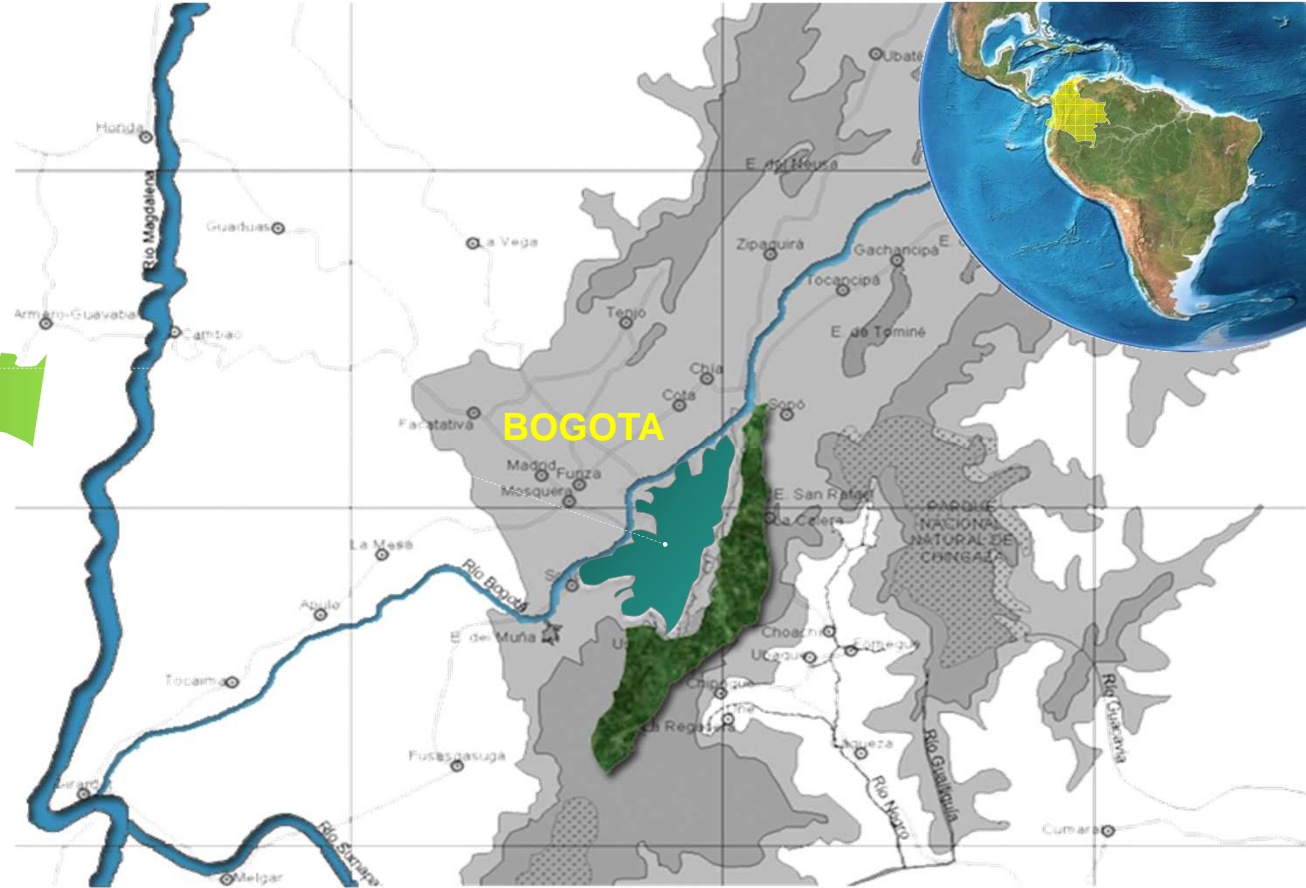
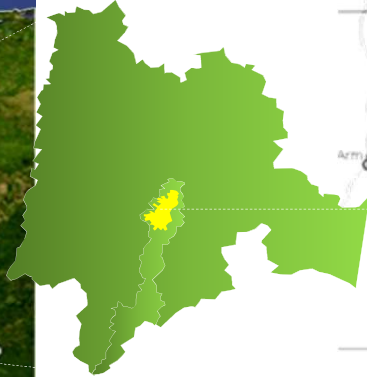


<https://goo.gl/aeBUiN>



LALI
INICIATIVA
LATINOAMERICANA
DEL PAISAJE

Bogotá landscape for living together



Population : 7.850.000 Area 1,587 km2 Temperature 17° C 2.600 masl

VILLAVICENCIO (478M)

1500s: lo sagrado (the sacred)

2013: el olvido (the Oblivion)




2014: la esperanza (the hope)

Recover the sacred relationship between community and mountain



The Power of the Landscape

connectivity, exchange, permeability



The spirit of place
The voice of the people



Landscape= Cohesion +Affectivity+ Solidarity Diversity
+Equity + Coexistence+Happiness

We live in a global community, “*a world without boundaries*”, a world which we can even enter with a click. Categories such as race, religion, gender, ideology, nationality and of course, territory that once seemed being determined as fixed, are no longer seen as such. Nowadays boundaries are much more than the delimitation in political maps, Landscape have erased those borders granting a much more transparent, complex, diverse, multicultural and permeable notion.



LALI
INICIATIVA
LATINOAMERICANA
DEL PAISAJE





LALI
INICIATIVA
LATINOAMERICANA
DEL PAISAJE

Landscape cannot be reduced by globalisation. The Latin America Landscape Initiative (LALI) challenge act in a local level but with a global impact in order to promote the recognition, protection, planning and sustainable management of our wonderful Latin American Landscapes.

GRACIAS!!!