


13th COUNCIL OF EUROPE MEETING OF THE WORKSHOPS
FOR THE IMPLEMENTATION OF THE EUROPEAN LANDSCAPE CONVENTION
“Territories of the future, landscape identification and assessment:
an exercise in democracy”

Cetinje, Montenegro, 2-3 October 2013



Baština – Pokretač razvoja

Područje Dubrovnika i Boke Kotorske - zajedničke
prekogranične aktivnosti u primjeni novih metodologija na
zaštiti i upravljanju prirodnom i kulturnom baštinom



Projekat se sprovodi u okviru
**programa prekogranične saradnje između
Hrvatske i Crne Gore, u sklopu
komponente II Instrumenta predpristupne
podrške EU (IPA)**



Trajanje projekta : **23 mjeseca**
mart 2013 – februar 2015.



Opšti cilj projekta



Doprinos uspostavljanju saradnje između institucija za zaštitu prirodne i kulturne baštine u Hrvatskoj i Crnoj Gori, kroz zajedničke programe, edukaciju, prenošenje znanja i aktivnosti na podizanju nivoa svijesti .



ZAVOD ZA PROSTORNO UREĐENJE
DUBROVAČKO-NERETVANSKE ŽUPANIJE



**Gornja
Lastva**

DENEA
REGIONALNA RAZVOJNA AGENCIJA
DUBROVAČKO-NERETVANSKE ŽUPANIJE



This project is funded by EU


Vodeći partneri



**Opština Tivat,
Crna Gora**
funkcionalni vodeći partner



**Zavod za prostorno uređenje
Dubrovačko-neretvanske županije,
Hrvatska**



ZAVOD ZA PROSTORNO UREĐENJE
DUBROVAČKO-NERETVANSKE ŽUPANIJE

Partneri

▪ **EXPEDITIO Centar za održivi prostorni razvoj,
Kotor**



▪ **Kulturno-zavičajno udruženje Napredak Gornja
Lastva, Tivat**



▪ **DUNEA - Regionalna razvojna agencija
Dubrovačko-neretvanske županije**



▪ **Javna ustanova za upravljanje zaštićenim
prirodnim vrijednostima na području
Dubrovačko-neretvanske županije**



Saradnici u projektu



- Uprava za zaštitu kulturnih dobara Crne Gore
- Ministarstvo održivog razvoja i turizma Crne Gore
- SEE Heritage mreža (Mreža za nasljeđe Jugoistočne Evrope)
- Konzervatorski odjel u Dubrovniku za područje Dubrovačko-neretvanske županije
- Hrvatska sekcija ECOVAST-a - Europskog vijeća za sela i male gradove
- Ustanova Centar za Regionalne aktivnosti programa prioritetnih akcija



Prekogranično područje



Područje Dubrovnika



Boka Kotorska – pilot područje Vrmac, Opština Tivat



Boka Kotorska



Opština Tivat

- Zadnji popis 2011 :**
- 14.031 stanovnika
 - 9.675 stanova
 - 4.862 domaćinstava

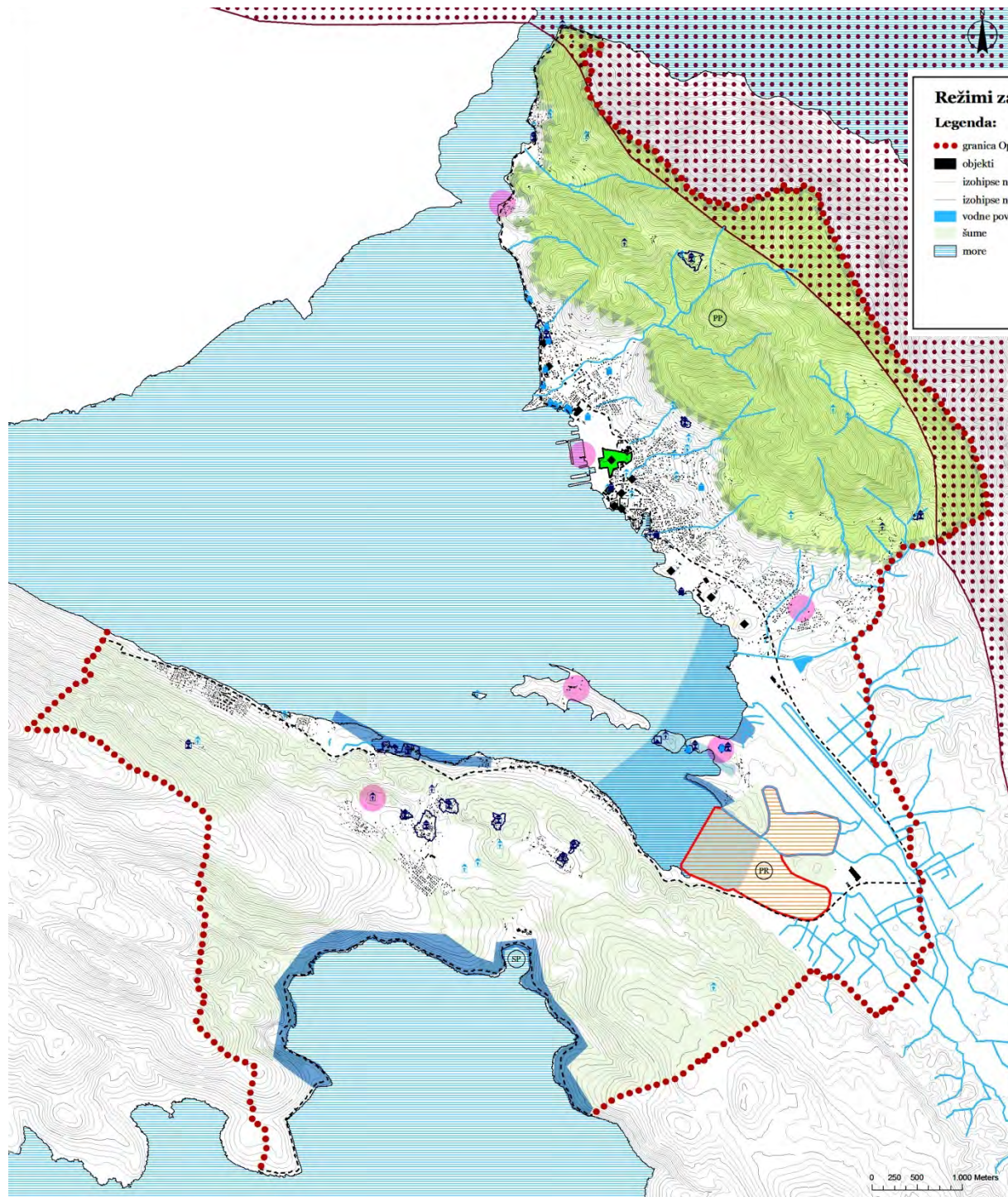
Gustina 307 st/ km²

Planska dokumentacija

- Prostorno urbanistički plan (PUP) jul 2010.
- trenutno oko 20 detaljnih urbanističkih planova

Osnivni strateški ciljevi:

- turizam
- nautički turizam, marine i servisi za jahte
- saobraćaj – aerodrom, pomorski saobraćaj
- (organska) poljoprivreda, maslinarstvo, vinogradarstvo...



M 1:25.000

Režimi zaštite kulturne i prirodne baštine

<p>Legenda:</p> <ul style="list-style-type: none"> ●●●●● granica Opštine Tivat ▣ objekti — izohipse na 10m — izohipse na 50m ■ vodne površine ■ šume ■ more 	<p>Kulturna baština</p> <ul style="list-style-type: none"> ▣ arheološki lokalitet ⊕ sakralna građevina - proglašena ⊕ sakralna građevina - u postupku proglašenja ■ civilna građevina - proglašena ■ civilna građevina - u postupku proglašenja ⊕ ambientalne cjeline ▭ područje spomenika kulture ● arheološko područje 	<p>Prirodna baština</p> <ul style="list-style-type: none"> --- granica Morskog dobra ⊕ medunarodna zaštita ■ zaštićene obale ■ granica parka ■ rezervati prirode mora ■ predlog parka prirode Vrmač ◆ zaštićene lokacije prirode 	<p>Režimi zaštite</p> <ul style="list-style-type: none"> ⊕ spomenik prirode ⊕ posebni rezervat prirode ⊕ park prirode
---	---	--	---

Prostorno-urbanistički plan Opštine Tivat 2020

Faza: **Predlog plana**

Naručilac: **Opština Tivat**

Obradivač:
Konzorcij: **Urbanistički inštitut
Republike Slovenije**
URBI d.o.o.,
Oblikovanje prostora

Odgovorni planer:
van.prof.dr. Kalopa Dimitrovska Andrevska, univ.dipl.inž.arh.

Poslovna jedinica: **URBI Montenegro d.o.o.**

Datum: **mart 2010** List 16

Zaštićena područja i lokaliteti

Solila – RAMSAR područje







Veliki gradski park





Plaža Pržno



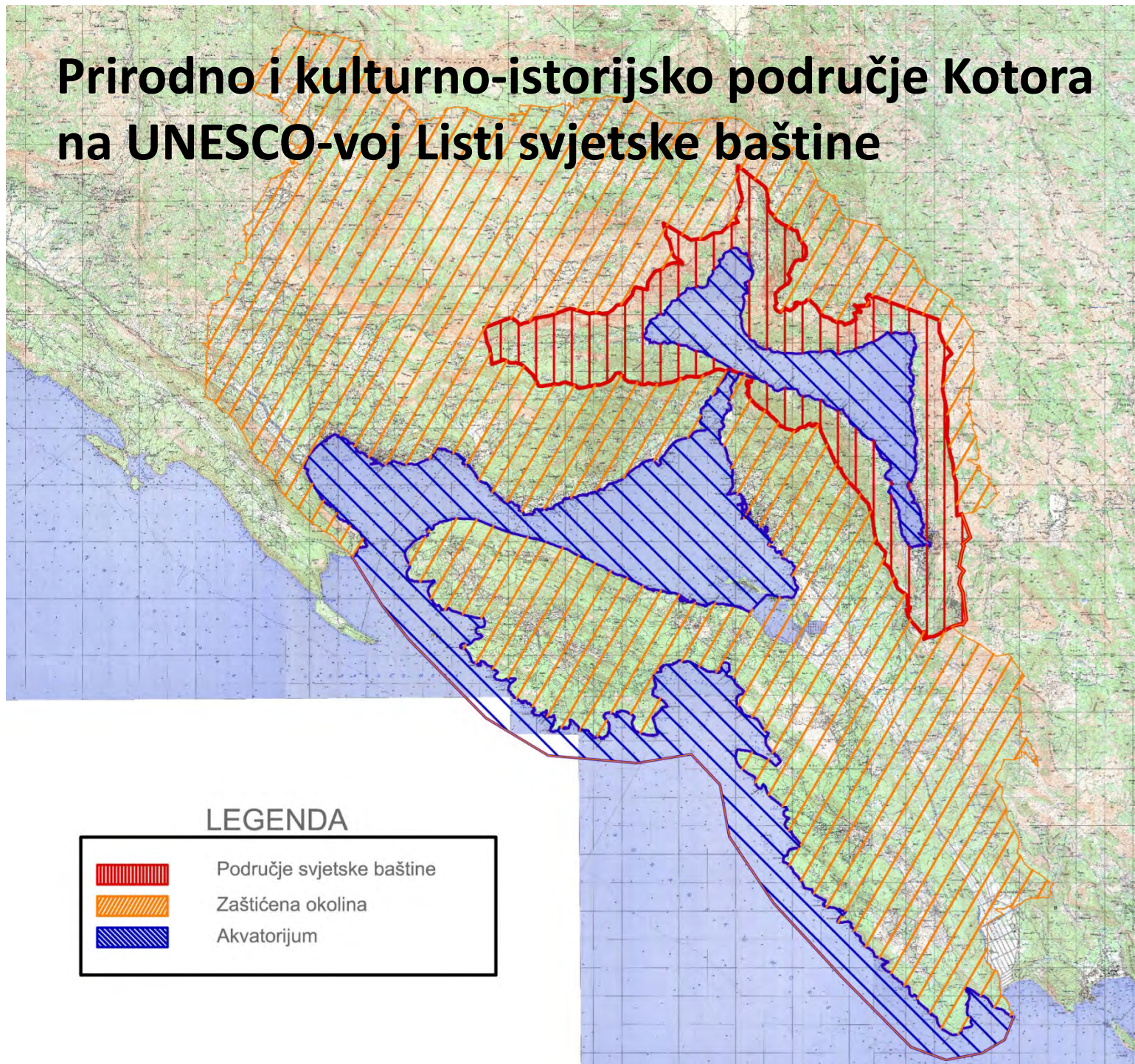


Vrmac – park prirode




Vrmac – pilot područje



Prirodno i kulturno-istorijsko područje Kotora na UNESCO-voj Listi svjetske baštine



LEGENDA

	Područje svjetske baštine
	Zaštićena okolina
	Akvatorijum

Luštica

površina cca 7 miliona m²
8 hotela
Golf tereni sa vilama

Kumbor

Hotel, 500 Vila, Marina 250 mega jahti
Umjetne pješčane plaže, Tri UMJETNA ostrva

Kostanjica, Morini

Sveti Marko

Vile - 100

Tivatsko polje

Golf
vile

Porto Montenegro

168 ha
Marina 850 mega jahti
Hotel, Apartmani

Kotor – kontinuirana
izgradnja duž obale















Solila RAMSAR

**Kotor region
UNESCO WHS**






































Projektne aktivnosti



▪ **Radionica o procjeni kulturnog pejzaža za stručnjake koji se bave prirodnom i kulturnom baštinom**



▪ **Trening/obuka o GIS sistemu za analizu pejzaža za partnere i saradnike na projektu**



ZAVOD ZA PROSTORNO UREDENJE
DUBROVAČKO-NERETVANSKE ŽUPANIJE



*Gornja
Lastva*

DENEA
REGIONALNA RAZVOJNA AGENCIJA
DUBROVAČKO-NERETVANSKE ŽUPANIJE





**Radionica o procjeni pejzaža, Gornja Lastva, Tivat,
26- 29. jun 2013.**



Org. projekt u okvirima
od strane Evropske unije



www.dcoz-mne.org



Područje Dubrovnika
i Boke Kotorske -
zajedničke prekogranične
aktivnosti u primjeni novih
metodologija na zaštiti i
upravljanju prirodnim i
kulturnom baštinom






Ured projekata iz područja
za razvoj ruralne zajednice



Ministarstvo
Zemljoradnje, šumarstva
i ribarstva

www.dobrobit.hr

Područje Dubrovnika
i Boke Kotorske -
zajedničke prekogranične
aktivnosti u primjeni novih
metodologija na zaštiti i
upravljanju prirodnom i
kulturnom baštinom



Gornja Lastva workshop, KL 20190626

Makarska -ECOVAST

Vodič za prepoznavanje krajobraza


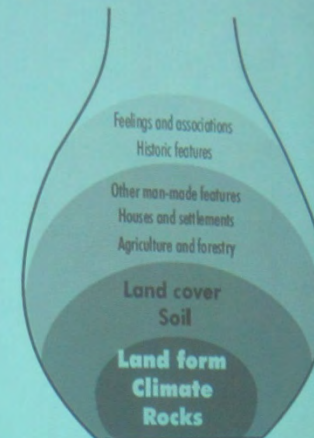


Karakter krajolika može biti ocijenjen primjenom jednostavne sheme

Metoda ECOVAST-a zasniva se na jednostavnoj matrici, koja uključuje deset slojeva:

počevši od stijena, klime, morfologije i sastava tla; pokriva terena koji obuhvaća naselje i prirodne habitate;

nastavlja s raznim ljudskim obilježjima i djelatnostima na terenu, poput oblika građevinskih naselja, zatim slijede povijesna obilježja. U posljednji sloj, emocionalni aspekti i osjećaji koji proizlaze iz okoliša..



Područje Dubrovnika i Boke Kotorske - zajedničke prekogranične aktivnosti u primjeni novih metodologija na zaštiti i upravljanju prirodnim i kulturnom baštinom



Baština
Kretač razvoja









Studijska posjeta u Francusku

za aktere na polju prirodne i kulturne baštine sa prekograničnog područja

10-15. septembar 2013.





















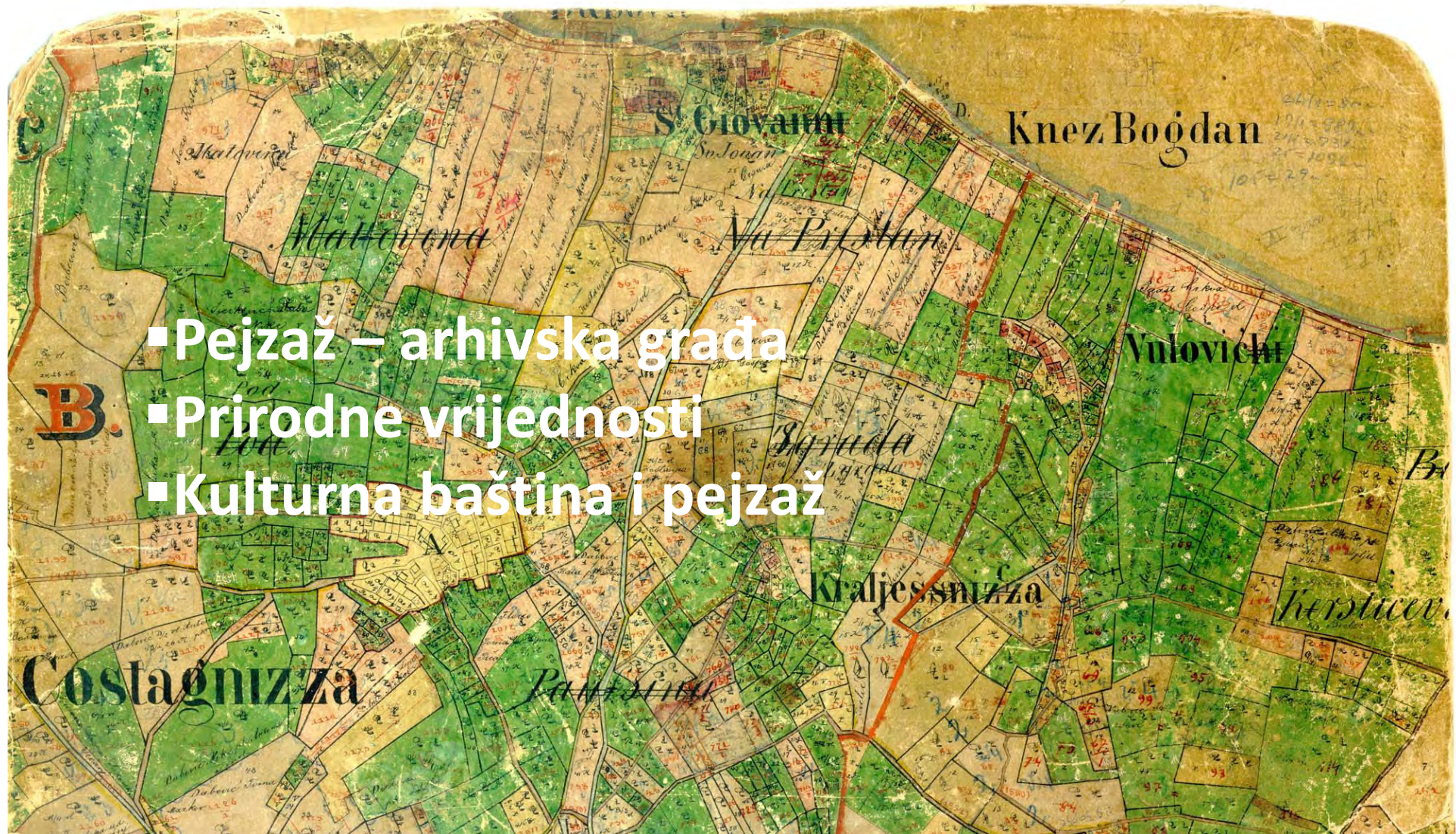




Komparativna analiza zakonskog okvira na polju zaštite i upravljanja prirodnom i kulturnom baštinom sa preporukama za njegovo unapređenje



Studije prirodne i kulturne baštine i kulturnog pejzaža u pilot zonama



- Pejzaž – arhivska građa
- Prirodne vrijednosti
- Kulturna baština i pejzaž

Studije



Studije izvodljivosti za ekonomsku valorizaciju prirodne i kulturne baštine u pilot zonama



ZAVOD ZA PROSTORNO UREĐENJE
DUBROVAČKO-NERETVANSKE ŽUPANIJE



Gornja
Lastva

DENEA
REGIONALNA RAZVOJNA AGENCIJA
DUBROVAČKO-NERETVANSKE ŽUPANIJE



This project is funded by EU

Učešće svih zainteresovanih strana



Sprovođenje **participativnog procesa** u pilot zonama,
kroz:

- upitnike/ ankete
- fokus grupe
- intervjuje



ZAVOD ZA PROSTORNO UREĐENJE
DUBROVAČKO-NERETVANSKE ŽUPANIJE



Gornja
Lastva

DENEA
REGIONALNA RAZVOJNA AGENCIJA
DUBROVAČKO-NERETVANSKE ŽUPANIJE





Promocija pejzaža i uključivanje građana



Organizovanje manifestacije/kampanje u pejzažu
„Dani pejzaža prekograničnog područja” kroz
implementaciju 10 različitih događaja u Hrvatskoj i Crnoj Gori

- Boje
- Mirisi
- Zvuk
- Čovjekov pečat u pejzažu
- Nematerijalna baština

izložbe

koncerti kulinarstvo

pješačenja

tradicionalne obnova suvozida
manifestacije



Promocija projekta i pejzaža



Izrada zajedničkog
informativno-promotivnog materijala
prirodne i kulturne baštine
područja Dubrovnika i Boke Kotorske



ZAVOD ZA PROSTORNO UREDENJE
DUBROVAČKO-NERETVANSKE ŽUPANIJE





HOME O PROJEKTU PRATITE AKTIVNOSTI NOVOSTI DOWNLOAD KONTAKT Search

BAŠTINA – POKRETAČ RAZVOJA

Cilj projekta „Baština – Pokretač razvoja“ je doprinos uspostavljanju saradnje između institucija nadležnih za zaštitu prirodne i kulturne baštine u Hrvatskoj i Crnoj Gori kroz implementaciju zajedničkih programa, edukaciju, prenošenje znanja i aktivnosti na podizanju nivoa svijesti.

MAPA PODRUČJA



Da pogledate video kliknite [ovdje](#)

MAILING LISTA

First Name :

Last Name :

Email Address :

DONATOR

Projektat „Baština – pokretač razvoja“ sprovodi se u okviru **Programa prekogranične saradnje između Hrvatske i Crne Gore**, u sklopu komponente II instrumenta za pretpristupnu pomoć EU (IPA).



Predstavljanje projekta “Baština- pokretač razvoja” na XIII sastanku radionica Savjeta Evrope za implementaciju Eu konvencije o predjelima

na 30. SEPTEMBER, 2013 - [IN PRATITE AKTIVNOSTI, NOVOSTI](#)

Crnogorski partneri na projektu “Baština- pokretač razvoja” predstavili su projekat na XIII sastanku radionica Savjeta Evrope za implementaciju Evropske konvencije o predjelima, koji se održava 2. i 3. oktobra 2013. na Cetinju.

Tema ovogodišnjeg skupa je „Prostor budućnosti: identifikacija i analiza predjela, stanje u demokratiji“. Više o temi, kao i agendu konferencije, možete pronaći na:

<http://www.mt.gov.me/vijesti/131254/Press-release-XIII-sastanak-radionica-Savjeta-Evrop-e-za-implementaciju-Evropske-konvencije-o-predjelima.html>

[Continue Reading ->](#)

Razgovor: Sanja Lješević Mitrović, Generalna direktorka Sektora za upravljanje prostorom pri Ministarstvu održivog razvoja i turizma Crne Gore

na 26. SEPTEMBER, 2013 - [IN NOVOSTI](#)

Jedan od saradnika na projektu „Baština- pokretač razvoja“, koji su sprovedi u okviru IPA programa prekogranične saradnje Crne Gore i Hrvatske, finansiranog od Delegacije EU, je i crnogorsko Ministarstvo održivog razvoja i turizma, odnosno Sektor za upravljanje prostorom. Vodeći partneri su sa crnogorske strane Opština Tivat, dok je to u Hrvatskoj Zavod za prostorno planiranje [...]

[Continue Reading ->](#)

U Francuskoj objavljen članak o posjeti Provansi

na 26. SEPTEMBER, 2013 - [IN NOVOSTI](#)

U listu La Provence, na stranicama posvećenim regiji oko grada Aix-a(Eks) – “Aix-Pays d’Aix”, objavljen je tekst o posjeti predstavnik partnera i saradnika na projektu “Baština- pokretač razvoja” Provansi. Tekst je naslovljen “Urbanisti u posjeti”, a vijest o posjeti listu La Provence stigla je iz sela Puyfoubier. Zahvaljujući stručnoj saradnici na projektu, inače i glavnoj [...]

[Continue Reading ->](#)

Studijsko putovanje u Provansu

na 24. SEPTEMBER, 2013 - [IN PRATITE AKTIVNOSTI, NOVOSTI](#)

HRIMNE



aktuelno
Radionica o procjeni pejzaža, Gornja Latica 26-29. june/ lipanj 2013.

NOVOSTI

Predstavljanje projekta “Baština- pokretač razvoja” na XIII sastanku radionica Savjeta Evrope za implementaciju Eu konvencije o predjelima

Razgovor: Sanja Lješević Mitrović, Generalna direktorka Sektora za upravljanje prostorom pri Ministarstvu održivog razvoja i turizma Crne Gore

U Francuskoj objavljen članak o posjeti Provansi

FOTO GALERIJE

- Radionica o procjeni pejzaža
- Sastanak partnera
- Područje Dubrovnika
- Područje Boke kotorske

PODRUČJE DUBROVNIKA I BOKE KOTORSKE



UNESCO NEWS

Emergency Red List of Syrian Antiquities at Risk is launched in New York
UNESCO Director-General deplores suicide attack near Djingayevler Mosque in Timbuktu
Lumbini, birthplace of Buddha: new book of photographs

LINKOVI

Zajednički web sajt - promovisane rezultata projekta i razmjena znanja o prirodnoj i kulturnoj baštini prekograničnog područja

www.bastina.eu

Formirana mailing lista [Baština - pokretač razvoja]

Prenošenje iskustva



Izrada **manuela/priručnika** za primjenu novih metodologija na polju **zaštite i upravljanja** prirodnom i kulturnom baštinom



ZAVOD ZA PROSTORNO UREĐENJE
DUBROVAČKO-NERETVANSKE ŽUPANIJE



**Gornja
Lastva**

DENEA d.o.o.
REGIONALNA RAZVOJNA AGENCIJA
DUBROVAČKO-NERETVANSKE ŽUPANIJE



This project is funded by EU

www.bastina.eu



Opština Tivat

Trg Magnolija br. 1

85320 Tivat

Crna Gora

Tel. + 382 (0)32 661-345

Fax. + 382 (0)32 671-387

E mail: bastina@opstinativat.com

www.opstinativat.com

Zavod za prostorno uređenje

Dubrovačko-neretvanske županije

Petilovrijenci 2

20000 Dubrovnik

Republika Hrvatska

Telefon +385 (0)20 322 800

Telefax +385 (0)20 321 055

E-mail: zavod.bastina@gmail.com

www.zzpudnz.hr



Balkanski forum o pejzažu

Izazovi u implementaciji evropskih i međunarodnih standarda u oblasti zaštite i upravljanja pejzaža



**Tivat,
petak, 4. X 2013. godine**



ZAVOD ZA PROSTORNO UREĐENJE
DUBROVAČKO-NERETVANSKE ŽUPANIJE



Hvala puno!



Baština
pokretač razvoja



ZAVOD ZA PROSTORNO UREĐENJE
DUBROVAČKO-NERETVANSKE ŽUPANIJE



*Gornja
Lastva*

DENEA d.o.o.
REGIONALNA RAZVOJNA AGENCIJA
DUBROVAČKO-NERETVANSKE ŽUPANIJE



This project is funded by EU